

# КОМИТЕТ ПО КОНКУРЕНТНОЙ ПОЛИТИКЕ МОСКОВСКОЙ ОБЛАСТИ

«СОГЛАСОВАНО»

Комитет имущественных отношений  
администрации городского округа  
Электросталь Московской области

\_\_\_\_\_ / \_\_\_\_\_ /

«\_\_» \_\_\_\_\_ 20\_\_ г.

«УТВЕРЖДЕНО»

Комитет по конкурентной политике  
Московской области

\_\_\_\_\_ С.Н. Журавлева

«\_\_» \_\_\_\_\_ 20\_\_ г.

## ИЗВЕЩЕНИЕ О ПРОВЕДЕНИИ АУКЦИОНА № АЗ-ЭС/18-1640

на право заключения договора аренды земельного участка, государственная  
собственность на который не разграничена, расположенный на территории  
городского округа Электросталь Московской области,  
вид разрешенного использования: обслуживание автотранспорта  
(1 лот)

№ процедуры [www.torgi.gov.ru](http://www.torgi.gov.ru) **151018/6987935/02**

№ процедуры [www.torgi.mosreg.ru](http://www.torgi.mosreg.ru) **00300060103093**

Дата начала приема заявок: **16.10.2018**

Дата окончания приема заявок: **13.12.2018**

Дата аукциона: **18.12.2018**

г. Красногорск  
2018 год

## 1. Правовое регулирование

Аукцион, открытый по составу Участников и форме подачи предложений, проводится в соответствии с требованиями:

- Гражданского кодекса Российской Федерации;
- Земельного кодекса Российской Федерации;
- Федерального закона от 26.07.2006 № 135-ФЗ «О защите конкуренции»;
- Закона Московской области от 07.06.1996 №23/96-ОЗ «О регулировании земельных отношений в Московской области»;
- решения Межведомственной комиссии по вопросам земельно-имущественных отношений в Московской области (протокол от 31.07.2018 № 107-3 п. 339);
- постановления Администрации городского округа Электросталь Московской области от 08.08.2018 № 735/8 «О проведении торгов на право заключения договора аренды земельного участка с кадастровым номером 50:46:0010311:4, разрешенное использование «обслуживание автотранспорта» (Приложение 1);
- постановления Администрации городского округа Электросталь Московской области от 05.10.2018 № 913/10 «О внесении изменений в постановление Администрации городского округа Электросталь Московской области от 08.08.2018 №735/8 «О проведении торгов на право заключения договора аренды земельного участка с кадастровым номером 50:46:0010401:2431, разрешенное использование «обслуживание автотранспорта» (Приложение 1);
- иных нормативно правовых актов Российской Федерации и Московской области.

## 2. Сведения об аукционе

**2.1. Арендодатель** – орган местного самоуправления муниципального образования Московской области, принимающий решение о проведении аукциона, об отказе от проведения аукциона, об условиях аукциона (в том числе о начальной цене предмета аукциона, условиях и сроках договора аренды), отвечающий за соответствие земельного участка (лота) характеристикам, указанным в Извещении о проведении аукциона, за своевременное опубликование Извещения о проведении аукциона в порядке, установленном для официального опубликования (обнародования) муниципальных правовых актов по месту нахождения земельного участка, за заключение договора аренды земельного участка, в том числе за соблюдение сроков его заключения.

**Наименование:** **Администрация городского округа Электросталь Московской области.**

Адрес: 144003, Московская область, г. Электросталь, ул. Мира, д. 5.

Сайт: [www.electrostal.ru](http://www.electrostal.ru).

Адрес электронной почты: [elstal@mosreg.ru](mailto:elstal@mosreg.ru).

Тел.: +7 (496) 573-88-22, факс: +7 (496) 573-64-62

**Комитет имущественных отношений администрации городского округа Электросталь Московской области.**

Адрес: 144003, Московская область, г. Электросталь, ул. Мира, д. 5.

Сайт: [www.electrostal.ru](http://www.electrostal.ru).

Адрес электронной почты: [kio\\_elektrostal@mail.ru](mailto:kio_elektrostal@mail.ru).

Тел.: +7 (496)571-98-98, +7 (496)571-98-89, факс: +7 (496) 573-64-62.

Реквизиты для перечисления задатка Победителя аукциона или иного лица, с которым заключается договор аренды земельного участка в соответствии с Земельным Кодексом Российской Федерации:

Получатель платежа:

УФК по Московской области (Комимущества г.о. Электросталь Московской области л/с 04483017920)

ИНН 5053012866, КПП 505301001, ОКТМО 46790000, Банк получателя: ГУ Банка России по ЦФО

БИК 044525000, р/сч 40101810845250010102, КБК 00211105012040000120.

**2.2. Организатор аукциона** – орган, осуществляющий функции по организации и проведению аукциона, утверждающий Извещение о проведении аукциона, состав Аукционной комиссии, в том числе обеспечивающий прием и возврат задатков в установленном порядке.

**Наименование:** **Комитет по конкурентной политике Московской области.**

Адрес: 143407, Московская область, г. Красногорск, бульвар Строителей, д. 1.

Сайт: [www.zakaz-mo.mosreg.ru](http://www.zakaz-mo.mosreg.ru)

Адрес электронной почты: [zakaz-mo@mosreg.ru](mailto:zakaz-mo@mosreg.ru)

Тел.: /факс: +7 (498) 602-05-69.

**2.3. Лицо, осуществляющее организационно - технические функции по организации и проведению аукциона** – отвечает за соответствие организации и проведения аукциона требованиям действующего законодательства, соблюдение сроков размещения Извещения о проведении аукциона и документов, составляемых в ходе проведения аукциона на сайтах [www.torgi.gov.ru](http://www.torgi.gov.ru), [www.torgi.mosreg.ru](http://www.torgi.mosreg.ru).

**Наименование:** Государственное казенное учреждение Московской области «Региональный центр торгов» (сокращенное наименование - ГКУ «РЦТ»).

Адрес: 143441, Московская область, Красногорский район, п/о Путилково, 69-й км МКАД, бизнес-центр «Гринвуд», стр. 17, 5 этаж (Приложение 11).

Сайт: [www.rctmo.ru](http://www.rctmo.ru)

Адрес электронной почты: [torgi@rctmo.ru](mailto:torgi@rctmo.ru)

**2.4. Объект (лот) аукциона:** земельный участок, государственная собственность на который не разграничена, расположенный на территории городского округа Электросталь Московской области.

**2.5. Предмет аукциона:** право заключения договора аренды Объекта (лота) аукциона.

**2.6. Сведения об Объекте (лоте) аукциона:**

**Лот № 1.**

**Местоположение (адрес):** установлено относительно ориентира, расположенного в границах участка.

Почтовый адрес ориентира: обл. Московская, г. Электросталь, ул. Красная, между зданиями № 0/14а и 0/14б.

**Площадь, кв. м:** 2 104.

**Кадастровый номер:** 50:46:0010311:4 (выписка из Единого государственного реестра недвижимости об основных характеристиках и зарегистрированных правах на объект недвижимости от 10.07.2018 № 50/046/001/2018-5170 – Приложение 2).

**Сведения о правах на земельный участок:** государственная собственность не разграничена (выписка из Единого государственного реестра недвижимости об основных характеристиках и зарегистрированных правах на объект недвижимости от 10.07.2018 № 50/046/001/2018-5170 – Приложение 2).

**Сведения о земельном участке:** указаны в выписке из Единого государственного реестра недвижимости об основных характеристиках и зарегистрированных правах на объект недвижимости от 10.07.2018 № 50/046/001/2018-5170 (Приложение 2), постановлении Администрации городского округа Электросталь Московской области от 08.08.2018 № 735/8 «О проведении торгов на право заключения договора аренды земельного участка с кадастровым номером 50:46:0010311:4, разрешенное использование «обслуживание автотранспорта» (Приложение 1); постановлении Администрации городского округа Электросталь Московской области от 05.10.2018 № 913/10 «О внесении изменений в постановление Администрации городского округа Электросталь Московской области от 08.08.2018 № 735/8 «О проведении торгов на право заключения договора аренды земельного участка с кадастровым номером 50:46:0010401:2431, разрешенное использование «обслуживание автотранспорта» (Приложение 1), Заключении территориального управления Ногинского муниципального района, городских округов Черноголовка и Электросталь Главного управления архитектуры и градостроительства Московской области от 03.10.2018 № 30Исх-24518/Т-43 (Приложение 4), Градостроительном плане земельного участка от 20.02.2018 № RU50333000-MSK000477 (Приложение 4), письме Комитета имущественных отношений Администрации городского округа Электросталь Московской области от 11.09.2018 № 19-2206исх (Приложение 4), в том числе земельный участок находится:

- в зоне с особыми условиями использования территории в соответствии с СП 2.1.4.2625-10 и иными нормативными правовыми актами в сфере санитарного законодательства (\*\*/п).

Использование земельного участка в соответствии с требованиями санитарно-эпидемиологических правил СП 2.1.4.2625-10 «Зоны санитарной охраны источников питьевого водоснабжения г. Москвы», утвержденных постановлением Главного государственного санитарного врача Российской Федерации от 30.04.2010 № 45,

санитарных правил и нормативов «Зоны санитарной охраны источников водоснабжения и водопроводов питьевого назначения. СанПиН 2.1.4.1110-02», утвержденных постановлением Главного государственного санитарного врача Российской Федерации от 14.03.2002 № 10.

- в пределах приаэродромных территорий аэродромов: Чкаловский и Черное;

- в границах района аэродрома Чкаловский.

Использование земельного участка в соответствии с требованиями Воздушного кодекса Российской Федерации, Федерального закона Российской Федерации от 01.07.2017 № 135-ФЗ «О внесении изменений в отдельные законодательные акты Российской Федерации в части совершенствования порядка установления и использования приаэродромной территории и санитарно-защитной зоны», распоряжения Правительства Российской Федерации от 19.03.2013 № 384-р «Схема территориального планирования Российской Федерации в области федерального транспорта (железнодорожного, воздушного, морского, внутреннего водного транспорта) и автомобильных дорог федерального значения», приказа Министерства транспорта Российской Федерации от 15.03.2016 № 64 «Об утверждении границ зон (районов) Единой системы организации воздушного движения Российской Федерации, границ районов аэродромов (аэроузлов, вертодромов), границ классов А,С и G воздушного пространства».

- в зоне шумового дискомфорта от улиц и дорог, уровень шума более 55-65 дБа;

- в санитарно-защитной зоне предприятий, сооружений и иных объектов.

Использование земельного участка в соответствии с требованиями санитарно-эпидемиологических правил и нормативов СанПиН 2.2.1/2.1.1.1200-03 «Санитарно-защитные зоны и санитарная классификация предприятий, сооружений и иных объектов», утвержденных постановлением Главного государственного санитарного врача Российской Федерации от 25.09.2007 № 74.

**Категория земель:** земли населенных пунктов.

**Вид разрешенного использования:** обслуживание автотранспорта (в соответствии с п. 17 ст. 39.8 Земельного кодекса Российской Федерации изменение вида разрешенного использования земельного участка не допускается).

**Фотоматериалы:** Приложение 3.

**Сведения о допустимых параметрах разрешенного строительства:** указаны в Заключении территориального управления Ногинского муниципального района, городских округов Черноголовка и Электросталь Главного управления архитектуры и градостроительства Московской области от 03.10.2018 № 30Исх-24518/Т-43 (Приложение 4), Градостроительном плане земельного участка от 20.02.2018 № RU50333000-MSK000477 (Приложение 4).

**Сведения о технических условиях подключения (технологического присоединения) объекта капитального строительства к сетям инженерно-технического обеспечения:**

- водоснабжения и водоотведения указаны в письме ГКУ МО «АРКИ» (Приложение 5);

- теплоснабжения указаны в письме ГКУ МО «АРКИ» (Приложение 5);

- газоснабжения указаны в письме филиала АО «МОСОБЛГАЗ» «Ногинскмежрайгаз» от 09.07.2018 № 3162 (Приложение 5);

- электроснабжения указаны в письме филиала АО «Мособлэнерго» - Электростальские электрические сети от 02.07.2018 № 966 (Приложение 5).

**Начальная цена предмета аукциона:** 256 022,00 руб. (Двести пятьдесят шесть тысяч двадцать два руб. 00 коп.), НДС не облагается.

**«Шаг аукциона»:** 7 680,66 руб. (Семь тысяч шестьсот восемьдесят руб. 66 коп.).

**Размер задатка для участия в аукционе по Объекту (лоту) аукциона:** 51 204,40 руб. (Пятьдесят одна тысяча двести четыре руб. 40 коп.), НДС не облагается.

**Срок аренды:** 7 лет.

## **2.7. Адрес места приема/подачи Заявок:**

Московская область, Красногорский район, п/о Путилково, 69-й км МКАД, бизнес-центр «Гринвуд», стр. 17, 5 этаж, Государственное казенное учреждение Московской области «Региональный центр торгов», тел. +7 (499) 795-77-53, доб. «2» (Приложение 11).

## **2.8. Дата и время начала приема/подачи Заявок: 16.10.2018 в 09 час. 00 мин<sup>1</sup>.**

понедельник - четверг с 09 час. 00 мин. до 18 час. 00 мин.

пятница и предпраздничные дни с 09 час. 00 мин. до 16 час. 45 мин.;

перерыв с 13 часов 00 минут до 14 час. 00 мин.

13.12.2018 с 09 час. 00 мин. до 16 час. 00 мин.

## **2.9. Дата и время окончания приема/подачи Заявок: 13.12.2018 в 16 час. 00 мин.**

**2.10. Место, дата и время окончания рассмотрения Заявок:** Московская область, Красногорский район, 69 километр МКАД, Международный торгово-выставочный комплекс «Гринвуд», стр. 17, 5 этаж, Государственное казенное учреждение Московской области «Региональный центр торгов», аукционный зал, **18.12.2018 в 14 час. 30 мин.**

**2.11. Место, дата и время начала регистрации Участников аукциона:** Московская область, Красногорский район, 69 километр МКАД, Международный торгово-выставочный комплекс «Гринвуд», стр. 17, 5 этаж, Государственное казенное учреждение Московской области «Региональный центр торгов», **18.12.2018 с 14 час. 30 мин.**

**2.12. Место проведения аукциона:** Московская область, Красногорский район, 69 километр МКАД, Международный торгово-выставочный комплекс «Гринвуд», стр. 17, 5 этаж, Государственное казенное учреждение Московской области «Региональный центр торгов», аукционный зал.

**2.13. Дата и время проведения аукциона: 18.12.2018 в 15 час. 00 мин.**

## **3. Информационное обеспечение аукциона**

**3.1.** Извещение о проведении аукциона размещается на официальном сайте торгов Российской Федерации в информационно-телекоммуникационной сети «Интернет» для размещения информации о проведении торгов [www.torgi.gov.ru](http://www.torgi.gov.ru) (далее – Официальный сайт торгов).

**3.2.** Извещение о проведении аукциона публикуется Арендодателем в порядке, установленном для официального опубликования (обнародования) муниципальных правовых актов уставом муниципального образования, по месту нахождения Объекта (лота) :

- на официальном сайте Администрации городского округа Электросталь Московской области [www.electrostal.ru](http://www.electrostal.ru);

- в периодическом печатном издании – в газете «Новости недели».

**3.3.** Дополнительно информация об аукционе размещается:

- на Едином портале торгов Московской области [www.torgi.mosreg.ru](http://www.torgi.mosreg.ru) (далее – ЕПТ МО).

Все приложения к настоящему Извещению являются его неотъемлемой частью.

**3.4.** Осмотр Объекта (лота) аукциона производится без взимания платы и обеспечивается Организатором аукциона во взаимодействии с Арендодателем в период заявочной кампании.

Для осмотра Объекта (лота) аукциона с учетом установленных сроков лицо, желающее осмотреть Объект (лот) аукциона, направляет обращение (Приложение 8) на адрес электронной почты [torgi@rctmo.ru](mailto:torgi@rctmo.ru) с указанием следующих данных:

- тема письма: **Запрос на осмотр Объекта (лота) аукциона;**

<sup>1</sup> Здесь и далее указано московское время.

- Ф.И.О. лица, уполномоченного на осмотр Объекта (лота) аукциона физического лица, руководителя юридического лица или их представителей);
- наименование юридического лица;
- адрес электронной почты, контактный телефон;
- дата аукциона;
- № Объекта (лота);
- местоположение (адрес) Объекта (лота) аукциона.

В течение 2 (двух) рабочих дней со дня поступления обращения Организатор аукциона оформляет «смотровое письмо» и направляет его по электронному адресу, указанному в обращении. В «смотровом письме» указывается дата осмотра и контактные сведения лица (представителя [Арендодателя](#)), уполномоченного на проведение осмотра.

#### **4. Требования к Заявителям/Участникам аукциона**

**4.1.** Заявителем/Участником аукциона может быть любое юридическое лицо независимо от организационно-правовой формы, формы собственности, места нахождения и места происхождения капитала или любой гражданин, индивидуальный предприниматель, претендующие на заключение договора и подавшие Заявку на участие в аукционе.

Аукцион является открытым по составу Участников.

#### **5. Порядок, форма и срок приема /подачи /отзыва Заявок**

##### **ВНИМАНИЕ!**

**Условия аукциона, порядок и условия заключения договора аренды земельного участка с участником аукциона являются условиями публичной оферты, а подача заявки на участие в аукционе и внесение задатка в установленные в Извещении о проведении аукциона сроки и порядке являются акцептом оферты в соответствии со статьей 438 Гражданского кодекса Российской Федерации.**

**5.1.** Для участия в аукционе с учетом требований, установленных Извещением о проведении аукциона, Заявителю необходимо представить следующие документы:

- Заявку на участие в аукционе по установленной в настоящем Извещении о проведении аукциона форме с указанием банковских реквизитов счета Заявителя для возврата задатка (Приложение 6);
- копии документов, удостоверяющих личность Заявителя (для граждан);
- надлежащим образом заверенный перевод на русский язык документов о государственной регистрации юридического лица в соответствии с законодательством иностранного государства в случае, если Заявителем является иностранное юридическое лицо;
- документы, подтверждающие внесение задатка (представление документов, подтверждающих внесение задатка, признается заключением соглашения о задатке).

**5.2.** Один Заявитель вправе подать только одну Заявку на участие в аукционе в отношении одного лота аукциона.

**5.3.** Подача Заявок Заявителями или их уполномоченными представителями осуществляется при предъявлении документа, удостоверяющего личность. Лица, желающие принять участие в аукционе, должны использовать форму Заявки на участие в аукционе (Приложение 6).

**5.4.** Заявки принимаются по месту и в срок приема/подачи Заявки, указанные в разделе 2 (пункты 2.7.-2.13.) Извещения о проведении аукциона. В случае подачи Заявки Заявителем посредством почтовой связи, риск несвоевременного ее поступления Организатору аукциона, несет Заявитель.

**5.5.** Ответственный сотрудник регистрирует Заявку в журнале регистрации заявок, присваивает ей соответствующий номер, указывает дату и время ее приема/подачи.

При подаче Заявителями Заявок на участие в аукционе, сотрудником, осуществляющим прием и оформление документов, консультации не проводятся.

**5.6.** Заявка, поступившая по истечении срока приема/подачи Заявки, возвращается в день ее поступления Заявителю или его уполномоченному представителю в порядке, предусмотренном для приема/подачи Заявки.

**5.7.** Заявка и прилагаемые к ней документы представляются Заявителем одновременно. Не допускается раздельная подача Заявки и прилагаемых к ней документов, представление дополнительных документов после подачи Заявки или замена ранее поданных документов без отзыва Заявки.

**5.8.** Заявитель вправе отозвать принятую Организатором аукциона Заявку на участие в аукционе в любое время до установленного в Извещении о проведении аукциона дня окончания срока приема/подачи Заявок (пункт 2.9.).

**5.9.** Отзыв принятой Заявки оформляется путем направления Заявителем в адрес Организатора аукциона уведомления в письменной форме (с указанием даты приема/подачи Заявки) за подписью Заявителя или уполномоченного им представителя и заверенного печатью Заявителя (при наличии). Уведомление об отзыве принятой Заявки принимается в установленные в Извещении о проведении аукциона дни и часы приема/подачи Заявок, аналогично порядку приема/подачи Заявок.

**5.10.** Заявка подается Заявителем по форме, которая установлена в Извещении о проведении аукциона (Приложение 6). Заявка должна быть заполнена по всем пунктам и подписана Заявителем или уполномоченным им представителем и заверена печатью Заявителя (при наличии).

**5.11.** Верность копий представляемых документов должна быть подтверждена оригиналом подписи Заявителя или уполномоченного им представителя и заверена печатью Заявителя (при наличии).

**5.12.** Заявка и документы, прилагаемые к ней, должны быть:

- сшиты в единую книгу, которая должна содержать сквозную нумерацию листов;
- заполнены разборчиво на русском языке и по всем пунктам;
- копии документов, входящие в состав Заявки, должны иметь четко читаемый текст;
- на прошивке заверены оригиналом подписи уполномоченного представителя Заявителя с указанием должности и расшифровкой Ф.И.О. (для юридических лиц) или оригиналом подписи Заявителя с указанием Ф.И.О. (для граждан и индивидуальных предпринимателей) и печатью Заявителя (для юридических лиц и индивидуальных предпринимателей (при наличии), с указанием количества листов.

**5.13.** При заполнении Заявки и оформлении документов не допускается применение факсимильных подписей.

**5.14.** Ответственность за достоверность представленной информации и документов несет Заявитель.

**5.15.** Поданные документы на участие в аукционе не возвращаются, за исключением случаев, указанных в пунктах 5.6, 5.8, 5.9 Извещения о проведении аукциона.

## **6. Условия допуска к участию в аукционе**

Заявитель не допускается к участию в аукционе в следующих случаях:

- непредставление необходимых для участия в аукционе документов или представление недостоверных сведений;
- непоступление задатка на дату рассмотрения Заявок на участие в аукционе на счет, указанный в пункте 7.5. настоящего Извещения о проведении аукциона;
- подача Заявки на участие в аукционе лицом, которое в соответствии с Земельным кодексом Российской Федерации и другими федеральными законами не имеет права быть Участником аукциона и приобрести земельный участок в аренду;
- наличие сведений о Заявителе, об учредителях (участниках), о членах коллегиальных исполнительных органов Заявителя, лицах, исполняющих функции единоличного исполнительного органа Заявителя, являющегося юридическим лицом, в реестре недобросовестных участников аукциона.

## **7. Порядок внесения и возврата задатка**

**7.1.** Для участия в аукционе устанавливается требование о внесении задатка. Заявители обеспечивают поступление задатков в порядке и в сроки, указанные в настоящем Извещении о проведении аукциона.

**7.2.** Документом, подтверждающим внесение задатка, является платежное поручение, квитанция об оплате или иной документ, подтверждающие перечисление задатка, с отметкой банка о его исполнении.

**7.3.** Представление документов, подтверждающих внесение задатка, признается заключением соглашения о задатке (Приложение 7).



**7.4.** Плательщиком денежных средств в качестве задатка может быть исключительно Заявитель. Не допускается перечисление денежных средств в качестве задатка иными лицами. Перечисленные денежные средства иными лицами, кроме Заявителя, будут считаться ошибочно перечисленными денежными средствами и возвращены плательщику.

**7.5.** Денежные средства в качестве задатка для участия в аукционе вносятся Заявителем платежом на расчетный счет по следующим банковским реквизитам:

**Получатель платежа:** МЭФ Московской области (л/с 05868217110 - Государственное казенное учреждение Московской области «Региональный центр торгов»),  
ОГРН 1145024006577, ИНН 5024147611, КПП 502401001,  
р/с 40302810845254000001, БИК 044525000,  
Банк получателя: ГУ Банка России по ЦФО

В связи с отсутствием КБК при заполнении полей (104, 105) платежного поручения (квитанции об оплате) для перечисления задатка рекомендуется указывать в соответствующих полях КБК - «0», ОКТМО - «0».

Назначение платежа: «Задаток для участия в аукционе «\_\_»\_\_\_\_ 20\_\_ (дата аукциона), № лота \_\_ по Соглашению о задатке от «\_\_»\_\_\_\_ 20\_\_ №\_\_» (при наличии реквизитов Соглашения о задатке), НДС не облагается».

**7.6.** Информацией о поступлении денежных средств от Заявителя в качестве задатка в установленные сроки на расчетный счет, указанный в п.7.5. настоящего Извещения о проведении аукциона, является справка получателя платежа, предоставляемая на рассмотрение Аукционной комиссии.

**7.7.** Задаток Заявителя, подавшего Заявку с опозданием (после окончания установленного срока приема/подачи Заявок), возвращается такому Заявителю в порядке, установленном для Участников аукциона.

**7.8.** Задаток Заявителя, отзывавшего Заявку до окончания срока приема/подачи Заявок (пункт 2.9.), возвращается такому Заявителю в течение 3 (трех) рабочих дней со дня поступления уведомления об отзыве Заявки на участие в аукционе. В случае отзыва Заявки Заявителем позднее дня окончания срока приема/подачи Заявок задаток возвращается в порядке, установленном для Участников аукциона (пункт 7.10.).

**7.9.** Задаток Заявителя, не допущенного к участию в аукционе, возвращается такому Заявителю в течение 3 (трех) рабочих дней со дня оформления (подписания) протокола рассмотрения заявок на участие в аукционе.

**7.10.** Задаток лицам, участвовавшим в аукционе, но не победившим в нем, возвращается в течение 3 (трех) рабочих дней со дня подписания протокола о результатах аукциона.

**7.11.** Задаток Участникам, не участвовавшим в аукционе, возвращается в срок, предусмотренном п. 7.10. Извещения о проведении аукциона.

**7.12.** Задаток, внесенный лицом, признанным Победителем аукциона, задаток, внесенный иным лицом, с которым договор аренды земельного участка заключается в соответствии с пунктом 13, 14 или 20 статьи 39.12 Земельного кодекса Российской Федерации, засчитываются в счет арендной платы за него.

Задатки, внесенные этими лицами, уклонившимися от заключения договора аренды земельного участка, не возвращаются.

**7.13.** В случае принятия **Арендодателем** решения об отказе в проведении аукциона, поступившие задатки возвращаются Заявителям в течение 3 (трех) рабочих дней с даты принятия такого решения.

**7.14.** В случае изменения реквизитов Заявителя/Участника аукциона для возврата задатка, указанных в Заявке, Заявитель/Участник направляет в адрес Организатора аукциона уведомление об их изменении, при этом задаток возвращается Заявителю/Участнику в порядке, установленном настоящим разделом.

## **8. Аукционная комиссия**

**8.1.** Аукционная комиссия формируется Организатором аукциона и осуществляет следующие полномочия:

- обеспечивает в установленном порядке проведение аукциона;
- рассматривает Заявки на предмет соответствия требованиям, установленным Извещением о проведении аукциона, и соответствия Заявителя требованиям, предъявляемым к Участникам, устанавливает факты соответствия полноте и срокам поступления на счет получателя платежей денежных средств от Заявителей для оплаты задатков;



- принимает решение о признании Заявителей Участниками аукциона или об отказе в допуске Заявителей к участию в аукционе, которое оформляется протоколом рассмотрения заявок, подписываемое Аукционной комиссией не позднее одного дня со дня рассмотрения Заявок и размещается на Официальном сайте торгов, на ЕПТ МО не позднее, чем на следующий день после дня подписания указанного протокола;

- направляет (выдает) Заявителям, признанными Участниками аукциона и Заявителям, не допущенным к участию в аукционе, уведомления о принятых решениях в отношении их не позднее дня, следующего за днем подписания протокола рассмотрения заявок;

- выбирает Аукциониста путем открытого голосования;

- составляет Протокол о результатах аукциона, один из которых передает Победителю аукциона или уполномоченному представителю под расписку в день проведения аукциона.

**8.2.** Аукционная комиссия правомочна осуществлять функции и полномочия, если на ее заседании присутствует не менее пятидесяти процентов общего числа ее членов, при этом общее число членов Аукционной комиссии должно быть не менее пяти человек.

## **9. Порядок проведения аукциона**

**9.1.** На регистрацию для участия в аукционе допускаются Участники аукциона или их уполномоченные представители при предъявлении документа, удостоверяющего личность:

- граждане и индивидуальные предприниматели, при предъявлении паспорта;

- представители юридических лиц, имеющие право действовать от имени юридических лиц без доверенности (руководитель, директор и т.п.) при подтверждении своих полномочий в установленном порядке, в том числе при предъявлении паспорта;

- представители граждан и юридических лиц, индивидуальных предпринимателей, имеющие право действовать от имени граждан и юридических лиц, индивидуальных предпринимателей на основании доверенности, оформленной в соответствии с действующим законодательством (Приложение 10), при предъявлении паспорта.

**9.2.** Аукцион проводится путем повышения начальной цены предмета аукциона, указанной в Извещении о проведении аукциона, на «шаг аукциона».

**9.3.** Аукцион проводится в следующем порядке:

- до начала аукциона Участники или их уполномоченные представители должны пройти регистрацию и получить пронумерованные карточки Участника аукциона;

- в аукционный зал допускаются зарегистрированные Участники аукциона, а также иные лица, по решению Аукционной комиссии;

- аукцион начинается с объявления представителем Аукционной комиссии о проведении аукциона и представления Аукциониста;

- Аукционистом оглашается порядок проведения аукциона, номер (наименование) Объекта (лота), его краткая характеристика, начальная цена предмета аукциона, «шаг аукциона», а также номера карточек Участников аукциона по данному Объекту (лоту) аукциона;

- при объявлении Аукционистом начальной цены предмета аукциона, Участникам аукциона предлагается заявить цену предмета аукциона, увеличенную в соответствии с «шагом аукциона», путем поднятия карточек;

- Аукционист объявляет номер карточки Участника аукциона, который первый поднял карточку после объявления Аукционистом начальной цены предмета аукциона, увеличенную в соответствии с «шагом аукциона»;

- каждая последующая цена предмета аукциона, превышающая предыдущую цену на «шаг аукциона», заявляется Участниками аукциона путем поднятия карточек;

- если до трехкратного объявления последней подтвержденной цены предмета аукциона ни один из Участников аукциона не заявил о своем намерении предложить более высокую цену предмета аукциона (не поднял карточку), аукцион завершается;

- по завершении аукциона Аукционист объявляет Победителя аукциона, номер его карточки и называет размер предложенной им цены предмета аукциона.

**9.4.** Победителем аукциона признается Участник аукциона, предложивший наибольшую цену предмета аукциона, номер карточки которого был назван Аукционистом последним.

**9.5.** Во время проведения аукциона его Участникам запрещено покидать аукционный зал, передвигаться по аукционному залу, осуществлять действия, препятствующие проведению аукциона Аукционистом, общаться с другими Участниками аукциона и разговаривать по мобильному телефону, при этом звук мобильного телефона должен быть отключен, осуществлять видео или фотосъемку без уведомления Аукционной комиссии.

**9.6.** Участники, нарушившие порядок (п.9.5.), и получившие дважды предупреждение от Аукционной комиссии могут быть удалены из аукционного зала по решению Аукционной комиссии, что отражается в Протоколе о результатах аукциона.

**9.7.** В ходе аукциона Участник имеет право совершить 1 (один) звонок по телефону или задать вопрос Аукционной комиссии, предварительно обратившись к ней. В этом случае аукцион приостанавливается не более чем на 3 (три) минуты.

**9.8.** Результаты аукциона оформляются Протоколом о результатах аукциона, который размещается в порядке, установленном разделом 3 Извещения о проведении аукциона в течение одного рабочего дня со дня его подписания.

**9.9.** Аукцион признается несостоявшимся в случаях, если:

- по окончании срока подачи заявок на участие в аукционе была подана одна Заявка;
- на основании результатов рассмотрения Заявок на участие в аукционе принято решение о допуске к участию в аукционе и признании Участником только одного Заявителя (Единственный участник);
- в аукционе участвовал только один Участник (Участник единственно принявший участие в аукционе);
- по окончании срока подачи заявок на участие в аукционе не было подано ни одной Заявки
- на основании результатов рассмотрения Заявок принято решение об отказе в допуске к участию в аукционе всех Заявителей;
- при проведении аукциона не присутствовал ни один из Участников аукциона;
- после троекратного объявления предложения о начальной цене предмета аукциона не поступило ни одного предложения о цене предмета аукциона, которое предусматривало бы более высокую цену предмета аукциона.

**9.10.** [Арендодатель / Организатор аукциона](#) вправе объявить о проведении повторного аукциона в случае, если аукцион был признан несостоявшимся и лицо, подавшее единственную Заявку на участие в аукционе, Заявитель, признанный Единственным участником аукциона, или Участник единственно принявший участие в аукционе в течение 30 (тридцати) дней со дня направления им проекта договора аренды земельного участка не подписали и не представили Арендодателю указанные договоры. При этом условия повторного аукциона могут быть изменены.

## **10. Условия и сроки заключения договора аренды земельного участка**

**10.1.** Заключение договора аренды земельного участка (Приложение 9) осуществляется в порядке, предусмотренном Гражданским кодексом Российской Федерации, Земельным кодексом Российской Федерации.

**10.2.** Арендодатель направляет Победителю аукциона или Участнику единственно принявшему участие в аукционе 3 (три) экземпляра подписанного проекта договора аренды земельного участка в десятидневный срок со дня составления (подписания) протокола о результатах аукциона.

**10.3.** В случае, если по окончании срока подачи Заявок на участие в аукционе подана только одна Заявка на участие в аукционе, при условии соответствия Заявки и Заявителя, подавшего указанную Заявку, всем требованиям, указанным в Извещении о проведении аукциона, Арендодатель в течение 10 (десяти) дней со дня рассмотрения указанной Заявки направляет Заявителю 3 (три) экземпляра подписанного договора аренды земельного участка. При этом размер ежегодной арендной платы по договору аренды земельного участка определяется в размере, равном начальной цене предмета аукциона.

**10.4.** Не допускается заключение договора аренды земельного участка ранее чем через 10 (десять) дней со дня размещения информации о результатах аукциона на Официальном сайте торгов.

**10.5.** Победитель аукциона или иное лицо, с которым заключается договор аренды земельного участка в соответствии с Земельным кодексом Российской Федерации, обязаны подписать договор аренды земельного участка в течение 30 (тридцати) дней со дня направления такого договора.

**10.6.** Если договор аренды земельного участка в течение 30 (тридцати) дней со дня направления проекта договора аренды земельного участка Победителю аукциона не был им подписан и представлен Арендодателю, Арендодатель предлагает заключить указанный договор иному Участнику аукциона, который сделал предпоследнее предложение о цене предмета аукциона, по цене, предложенной Победителем аукциона.

**10.7.** В случае, если Победитель аукциона или иное лицо, с которым заключается договор аренды земельного участка в соответствии с Земельным кодексом Российской Федерации, в течение 30 (тридцати) дней со дня направления Арендодателем проекта указанного договора аренды, не подписал и не представил Арендодателю указанный договор, Арендодатель в течение 5 (пяти) рабочих дней со дня истечения этого срока направляет сведения в Управление Федеральной антимонопольной службы по Московской области (в соответствии с постановлением Правительства Российской Федерации от 02.03.2015 № 187 «О внесении изменений в Положение о Федеральной антимонопольной службе») для включения в реестр недобросовестных Участников аукциона.



АДМИНИСТРАЦИЯ ГОРОДСКОГО ОКРУГА ЭЛЕКТРОСТАЛЬ  
МОСКОВСКОЙ ОБЛАСТИ

**ПОСТАНОВЛЕНИЕ**

*В.С.О.С. Келер* № *735/8*

О проведении торгов на право заключения договора аренды земельного участка с кадастровым номером 50:46:0010311:4, разрешенное использование «обслуживание автотранспорта»

В соответствии с Гражданским кодексом Российской Федерации, Земельным кодексом Российской Федерации, Законом Московской области от 07.08.1998 №23/96-ОЗ «О регулировании земельных отношений в Московской области», Законом Московской области от 24.07.2014 № 107/2014-ОЗ «О наделении органов местного самоуправления муниципальных образований Московской области отдельными государственными полномочиями Московской области», на основании Устава городского округа Электросталь Московской области, принятым решением Совета депутатов муниципального образования «Город Электросталь» Московской области от 30.06.2005 № 302/48, и Соглашения о взаимодействии при подготовке, организации и проведении торгов и иных конкурентных процедур между Комитетом по конкурентной политике Московской области, Государственным казенным учреждением Московской области «Региональный центр торгов» и Администрацией городского округа Электросталь Московской области от 29.06.2015 № 64-2906/2015, протоколом Межведомственной комиссии по вопросам земельно-имущественных отношений в Московской области от 31.07.2018 Администрация городского округа Электросталь Московской области **ПОСТАНОВЛЯЕТ:**

1. Провести аукцион открытый по составу участников и по форме подачи предложений о цене на право заключения договора аренды земельного участка, государственная собственность на который не разграничена, расположенного по адресу: Московская область, г. Электросталь, ул. Красная, между зданиями № 0/14а и 0/14б, общей площадью 2104 кв.м, с кадастровым номером 50:46:0010311:4. Категория земель – «земли населенных пунктов». Разрешенный вид использования – «обслуживание автотранспорта».
2. Установить:
  - 2.1. Начальную цену предмета аукциона, указанного в пункте 1 настоящего постановления, 256 022 (двести пятьдесят шесть тысяч двадцать два) рубля, НДС не облагается, в размере ежегодной арендной платы за земельный участок.
  - 2.2. Размер задатка 51 204 (пятьдесят одна тысяча двести четыре) рубля 40 копеек, НДС не облагается.
  - 2.3. «Шаг аукциона» 7 680 (семь тысяч шестьсот восемьдесят) рублей 66 копеек, что составляет 3 % начальной цены предмета аукциона.

2.4. Срок аренды земельного участка 7 (семь) лет.

3. Использовать земельный участок в соответствии с СанПиН 2.2.1/2.1.1.1200-03 в связи с расположением земельного участка в санитарно-защитной зоне предприятий, сооружений и иных объектов.

Использовать земельный участок в соответствии с СП 2.1.4.2625-10 в связи с расположением земельного участка в зоне второго пояса санитарной охраны источников водоснабжения.

Земельный участок находится в границах приаэродромных территорий аэродромов: Чкаловский и Черное.

Земельный участок предоставляется для целей не связанных со строительством, для размещения платной автостоянки.

4. Установить в качестве Организатора аукциона, указанного в пункте 1 настоящего постановления орган, уполномоченный на осуществление функций по организации и проведению аукциона - Комитет по конкурентной политике Московской области (далее – Организатор аукциона).

5. Комитету имущественных отношений Администрации городского округа Электросталь Московской области:

- внести данные в подсистему АРИП ЕАСУЗ МО;
- направить настоящее постановление и необходимые документы на земельный участок - Организатору аукциона для организации и проведения аукциона на право заключения договора аренды;
- опубликовать информацию о проведении аукциона, указанного в п.1 настоящего постановления, в официальном печатном издании «Новости недели» не менее чем за 30 календарных дней до даты проведения аукциона, а также на официальном сайте городского округа Электросталь Московской области в информационно-телекоммуникационной сети "Интернет" ([www.electrostal.ru](http://www.electrostal.ru));
- по итогам аукциона заключить с победителем или единственным участником аукциона договор аренды земельного участка, а также проинформировать Организатора аукциона о заключении договора аренды земельного участка.

6. Контроль за выполнением настоящего постановления оставляю за собой.

Глава городского округа

В.Я. Пекарев



✓  
Рассылка: Комимуществу – 4, ОГД, в дело.





3.2. Земельный участок находится в:  
 - границах приаэродромных территорий аэродромов: Чкаловский и Черное и в границах района аэродрома Чкаловский;  
 - зоне шумового дискомфорта от улиц и дорог, уровень шума более 55-65 дБа».

**АДМИНИСТРАЦИЯ ГОРОДСКОГО ОКРУГА ЭЛЕКТРОСТАЛЬ  
 МОСКОВСКОЙ ОБЛАСТИ  
 ПОСТАНОВЛЕНИЕ**

От 05.10.2018 № 913/10

О внесении изменений в постановление Администрации городского округа Электросталь, Московской области от 08.08.2018 № 735/8 «О проведении торгов на право заключения договора аренды земельного участка с кадастровым номером 50:46:0010311-4, разрешенное использование «обслуживание автотранспорта»

В соответствии с Гражданским кодексом Российской Федерации, Земельным кодексом Российской Федерации, Законами Московской области от 07.08.1998 №23/96-ОЗ «О регулировании земельных отношений в Московской области», от 24.07.2014 № 107/2014-ОЗ «О наделении органов местного самоуправления муниципальных образований Московской области отдельными государственными полномочиями Московской области», на основании Устава городского округа Электросталь Московской области, принятого решением Совета депутатов муниципального образования «Город Электросталь» Московской области от 30.06.2005 № 302/48, и Соглашения о взаимодействии при подготовке, организации и проведении торгов и иных конкурентных процедур между Комитетом по конкурентной политике Московской области, Государственным казенным учреждением Московской области «Региональный центр торгов» и Администрацией городского округа Электросталь Московской области от 29.06.2015 № 64-2906/2015, протоколом Межведомственной комиссии по вопросам земельно-имущественных отношений в Московской области от 31.07.2018 Администрация городского округа Электросталь, Московской области ПОСТАНОВЛЯЕТ:

1. Внести в постановление Администрации городского округа Электросталь Московской области от 08.08.2018 № 735/8 «О проведении торгов на право заключения договора аренды земельного участка с кадастровым номером 50:46:0010311-4, разрешенное использование «обслуживание автотранспорта» следующие изменения:
  - 1.1 Пункт 3 изложить в следующей редакции:
    - «3. Использовать земельный участок в соответствии с СанПиН 2.2.1/2.1.1.1200-03 в связи с расположением земельного участка в санитарно-защитной зоне предприятий, сооружений и иных объектов.
    - 3.1. Использовать земельный участок в соответствии с СП 2.1.4.2625-10 в связи с расположением земельного участка в зоне второго пояса санитарной охраны источников водоснабжения.



Глава городского округа \_\_\_\_\_ В.Я. Печерев

Подписано верно:  
 Начальник отдела  
 И.А. Ермолаева



**МОСКОВСКОЙ ОБЛАСТИ**

(полное наименование органа регистрации права)

**Раздел 1**

Выписка из Единого государственного реестра недвижимости об основных характеристиках и зарегистрированных правах на объект недвижимости

**Сведения об основных характеристиках объекта недвижимости**

На основании запроса от 10.07.2018 г., поступившего на рассмотрение 10.07.2018 г., сообщаем, что согласно записям Единого государственного реестра недвижимости:

<b>Земельный участок</b>	
Лист № <u>    </u> Раздела <u>  </u> Всего листов раздела <u>  </u> Л.:	Всего разделов: <u>    </u> Всего листов выписки: <u>    </u>
(для объекта недвижимости)	
10.07.2018 № 50/046/001/2018-5170	
Кадастровый номер: 50:46:0010311-4	
Номер кадастрового квартала:	50:46:0010311
Дата присвоения кадастрового номера:	15.07.2003
Ранее присвоенный государственный учетный номер:	данные отсутствуют
Адрес:	установлено относительно ориентира, расположенного в границах участка, Почтовый адрес ориентира: обл. Московская, г. Электросталь, ул. Красная, между зданиями № 0/14а и 0/14б
Площадь:	2104 кв. м
Кадастровая стоимость, руб.:	6400557,36
Кадастровые номера расположенных в пределах земельного участка объектов недвижимости:	данные отсутствуют
Категория земель:	Земли населённых пунктов
Виды разрешенного использования:	обслуживание автотранспорта
Статус записи об объекте недвижимости:	Сведения об объекте недвижимости имеют статус "актуальные, ранее учтенные"
Особые отметки:	данные отсутствуют
Получатель выписки:	Коротаева Ольга Николаевна, от имени представляемого по доверенности: Муниципальное образование "Городской округ Электросталь Московской области"
<b>ВЕДУЩИЙ ИНЖЕНЕР</b>	(подпись, наименование должности)
	Лазаренко А. В. (подпись, фамилия)
	М.П.

Выписка из Единого государственного реестра недвижимости об основных характеристиках и зарегистрированных правах на объект недвижимости  
**Сведения о зарегистрированных правах на объект недвижимости**

<small>№ объекта недвижимости</small>		
Лист № <u>2</u> Раздела <u>2</u>	Всего листов раздела <u>2</u> : _____	Всего разделов: _____
10.07.2018 № 50/046/001/2018-5170		
Кадастровый номер:		50:46:0010311:4

1. Правообладатель (правообладатели):	1.1. данные о правообладателе отсутствуют
2. Вид, номер и дата государственной регистрации права:	2.1. не зарегистрировано
3. Документы-основания:	3.1. сведения не предоставляются
4. Ограничение прав и обременение объекта недвижимости:	данные отсутствуют
5. Сведения о наличии решения об изъятии объекта недвижимости для государственных и муниципальных нужд:	данные отсутствуют
6. Сведения об осуществлении государственной регистрации прав без необходимого в силу закона согласия третьего лица, органа:	данные отсутствуют

ВЕДУЩИЙ ИНЖЕНЕР	Инициалы	Пазаренко А. В.
-----------------	----------	-----------------

М.П.

Выписка из Единого государственного реестра недвижимости об основных характеристиках и зарегистрированных правах на объект недвижимости  
Описание местоположения земельного участка

Земельный участок	
Лист № <u>3</u> Раздела <u>3</u>	Всего листов раздела <u>3</u> : _____
Всего листов выписки: _____	
10.07.2018 № 50/046/001/2018-5170	
Кадастровый номер: <b>50:46:0010311:4</b>	

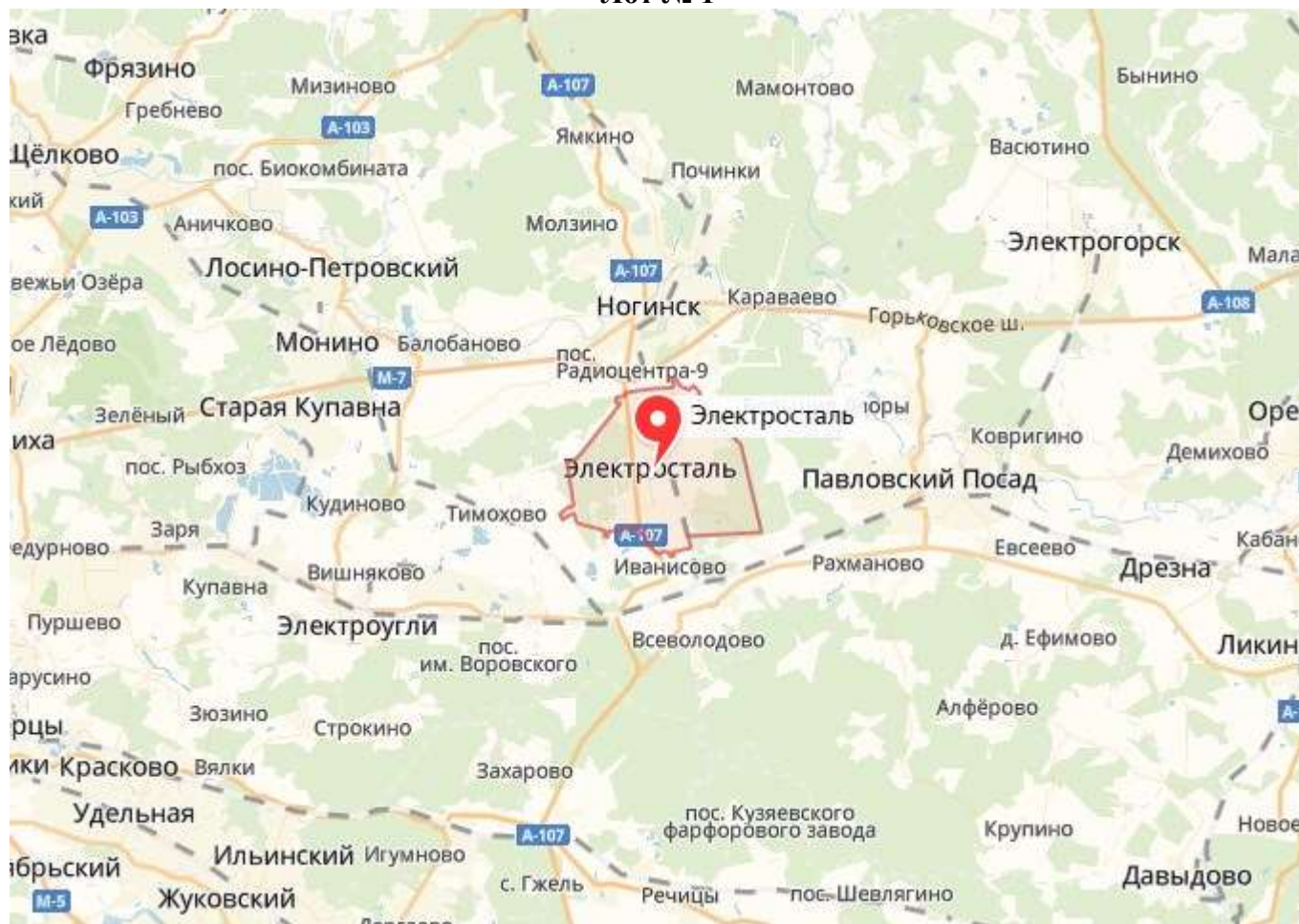


ВЕДУЩИЙ ИНЖЕНЕР	Даларенко А. В.
-----------------	-----------------

М.П.



Фотоматериалы  
Лот № 1





Лот № 1



МСЭД

**ГЛАВНОЕ УПРАВЛЕНИЕ АРХИТЕКТУРЫ И  
ГРАДОСТРОИТЕЛЬСТВА МОСКОВСКОЙ ОБЛАСТИ  
(ГЛАВАРХИТЕКТУРА МОСКОВСКОЙ ОБЛАСТИ)**

ул. Кулакова, д. 20  
г. Москва, 123592

тел. (498) 602 84 65  
факс (498) 602 84 71  
e-mail: glavarch@mosreg.ru

Заместителю председателя Комитета  
имущественных отношений  
администрации городского округа  
Электросталь

Е.Ю. Головиной

Уважаемая Екатерина Юрьевна!

В ответ на письмо от 26.09.2018 №19-2366исх территориальное управление Богородского городского округа, городских округов Черноголовка и Электросталь Главного управления архитектуры и градостроительства Московской области направляет заключение в отношении запрашиваемого земельного участка.

Приложение: на 3 л. в 1 экз.

Начальник территориального управления  
Ногинского муниципального района,  
городских округов Черноголовка и  
Электросталь

Т.Н. Пятакова

Исп. Фокин В.А.  
8-926-455-01-95

## ЗАКЛЮЧЕНИЕ

**Заявленная цель: проведение аукциона на право заключения договора аренды земельного участка**

- кадастровый номер: **50:46:0010311:4;**
- площадь земельного участка: **2104 кв.м;**
- категория земель: **земли населенных пунктов;**
- вид разрешенного использования: **обслуживание автотранспорта;**
- наименование объекта, планируемого к размещению: **размещение автостоянки;**
- адрес: **Московская область, г.о. Электросталь, г. Электросталь, ул. Красная, между зданиями № 0/14а и 0/14б**
- описание земельного участка: **в соответствии с данными ИСОГД МО земельный участок застроен.**

Таблица 1 «Сведения об ограничениях в соответствии с п.1, 4, 7, 14 ч. 5, ч. 8 ст.27 и ч.12 ст.85 ЗК РФ».

№	Сведения	Источник информации	Реквизиты правовых актов
1.	Земельный участок <b>не находится</b> в границах территорий общего пользования.	Генеральный план г.о. Электросталь Московской области	Решение Совета депутатов г.о. Электросталь от 28.02.2011г. № 56/9
		Правила землепользования и застройки г.о. Электросталь	Решение Совета депутатов г.о. Электросталь от 21.12.2017 № 244/40
1.1	Земельный участок <b>не находится</b> в границах территорий общего пользования.	Публичная кадастровая карта	ФЗ от 24.07.2007 №221-ФЗ Государственный кадастра недвижимости
2.	Земельный участок <b>не находится</b> в границах особо охраняемых природных территорий.	Схема развития и размещения ООПТ МО	Постановление Правительства Московской Области от 11.02.2009 №106/5
3.	На земельном участке <b>отсутствуют</b> особо ценные объекты культурного наследия народов Российской Федерации, объекты, включенные в Список всемирного наследия, историко-культурные заповедники, объекты археологического наследия, музеев-заповедники.	СТП Московской области	Постановление Правительства Московской Области от 11.06.2007 г. N 517/23.
4.	Земельный участок <b>не входит</b> в состав земель, предназначенных для нужд организации всех видов транспорта	СТП ТО МО	Постановление Правительства МО от 25.03.2016 № 230/8
4.1.	Земельный участок <b>не входит</b> в состав земель, предназначенных для нужд организации объектов транспорта местного значения.	Генеральный план г.о. Электросталь Московской области	Решение Совета депутатов г.о. Электросталь от 28.02.2011г. № 56/9



5.	Зона с особыми условиями использования территории в соответствии с СП 2.1.4.2625-10 и иными нормативными правовыми актами в сфере санитарного законодательства. (**/п)	ПЗЗ г.о. Электросталь	Решение Совета депутатов г.о. Электросталь от 21.12.2017г. № 244/40
6.	Земельный участок не имеет пересечений с землями Гослесфонда и иными лесничествами или лесопарками.	ИСОГД Московской области	Распоряжение Главархитектуры МО от 30.06.2017 №31-РВ-129

Таблица 2 «Планировочные ограничения и режимы использования».

№	Сведения	Источник информации	Реквизиты правовых актов	Режимы использования, планировочные ограничения, информация о соответствии установленным видам функционального назначения, регламентам территориальных зон, сведения из градостроительных регламентов, соответствие ППТ.
1.	Земельный участок находится в: <b>пределах приаэродромных территорий аэродромов: Чкаловский и Черног, в границах района аэродрома Чкаловский;</b>  зоне шумового дискомфорта от улиц и дорог, уровень шума более 55-65 дБа; санитарно-защитной зоне предприятий, сооружений и иных объектов	ИСОГД МО  Генеральный план г.о. Электросталь  ПЗЗ г.о. Электросталь	Федеральный закон от 01.07.2017 N 135-ФЗ "О внесении изменений в отдельные законодательные акты РФ в части совершенствования порядка установления и использования приаэродромной территории и санитарно-защитной зоны". Решением Совета депутатов г.о. Электросталь от 28.02.2011г. № 56/9 Решение Совета депутатов г.о. Электросталь от 21.12.2017г. № 244/40	Согласование размещения объекта капитального строительства в соответствии с действующим законодательством.
2.	Земельный участок находится в функциональной зоне О –	Генеральный план г.о. Электросталь	Решением Совета депутатов г.о. Электросталь от 28.02.2011г. № 56/9	Описание функциональной зоны отсутствует

	<b>общественно-деловая зона</b>			
3.	Земельный участок находится в территориальной зоне <b>Т – зона транспортной инфраструктуры</b>	ПЗЗ г.о. Электросталь	Решение Совета депутатов г.о. Электросталь от 21.12.2017г. № 244/40	ВРИ земельного участка относится к основным видам разрешенного использования
4.	Информация об утвержденных ППТ и (или) ПМТ отсутствует	-	-	-
4.1	Дополнительная информация о планируемом использовании земельного участка в соответствии с ППТ и (или) ПМТ отсутствуют	-	-	-
5.	Иные сведения	-	-	-

Таблица 3 «Предельные параметры разрешенного строительства, реконструкции».

№ п/п	Планируемый к строительству объект (объекты) недвижимости	Предельные параметры разрешенного строительства	Источник информации
	<b>обслуживание автотранспорта</b>	Предельные минимальные размеры земельных участков <b>500 кв.м</b> Предельные максимальные размеры земельных участков <b>20 000 кв.м</b> Предельная этажность (эт.)/предельная высота (м): <b>3/-</b> Max % застройки в зависимости от этажности (высоты) объекта капитального строительства: <b>60%</b> Минимальные отступы от границ земельного участка: <b>3 м</b>	ПЗЗ г.о. Электросталь

Оборотоспособность земельного участка ограничена.  
 Зона с особыми условиями использования территории в соответствии с СП 2.1.4.2625-10 и иными нормативными правовыми актами в сфере санитарного законодательства.

ВРИ земельного участка относится к основному ВРИ градостроительного регламента территориальной зоны утвержденных Правил землепользования и застройки.

Указанное заключение подготовлено без учета возможных ограничений, в связи с разработкой и установлением зон с особыми условиями использования территорий в соответствии с законодательством Российской Федерации

Начальник территориального управления  
 Ногинского муниципального района, городских округов Черноголовка и Электросталь



Т.Н. Пятакова

Исп. Фокин В.А.  
 8-926-455-01-95

## Градостроительный план земельного участка №

**RU 5 0 3 3 3 0 0 0 – M S K 0 0 0 4 7 7**

Градостроительный план земельного участка подготовлен на основании

**заявления Комитета имущественных отношений  
Администрации городского округа Электросталь Московской области**

**от 26 января 2018 г. № P00835-18ВХ/ГПЗУ**

(реквизиты заявления правообладателя земельного участка с указанием Ф.И.О. заявителя – физического лица, либо реквизиты заявления и наименование заявителя – юридического лица о выдаче градостроительного плана земельного участка)

Местонахождение земельного участка

**Московская область**

(субъект Российской Федерации)

**городской округ Электросталь**

(муниципальный район или городской округ)

(поселение)

Описание границ земельного участка:

Обозначение (номер) характерной точки	Перечень координат характерных точек в системе координат, используемой для ведения Единого государственного реестра недвижимости	
	X	Y
1	474133.16	2247567.45
2	474138.55	2247565.89
3	474140.07	2247571.07
4	474173.47	2247561.45
5	474168.83	2247537.05
6	474155.74	2247533.74
7	474149.39	2247513.87
8	474129.79	2247519.03
9	474131.75	2247526.41
10	474124.38	2247527.99
11	474127.23	2247545.64
12	474117.91	2247547.86
13	474122.38	2247575.51
14	474134.54	2247572.73

Кадастровый номер земельного участка

**50:46:0010311:4**

Площадь земельного участка

**2104 кв. м**

Информация о расположенных в границах земельного участка объектах капитального строительства

**Объекты капитального строительства отсутствуют**

Информация о границах зоны планируемого размещения объекта капитального строительства в соответствии с утвержденным проектом планировки территории (при наличии)

**Проект планировки территории не утвержден**

Обозначение (номер) характерной точки	Перечень координат характерных точек в системе координат, используемой для ведения Единого государственного реестра недвижимости	
	X	Y
-	-	-

Реквизиты проекта планировки территории и (или) проекта межевания территории в случае, если земельный участок расположен в границах территории, в отношении



которой утверждены проект планировки территории и (или) проект межевания территории

**Документация по планировке территории не утверждена**

(указывается в случае, если земельный участок расположен в границах территории в отношении которой утверждены проект планировки территории и (или) проект межевания территории)

Градостроительный план подготовлен

**Главным управлением архитектуры и градостроительства Московской области**

(Ф.И.О., должность уполномоченного лица, наименование органа)

М.П.

\_\_\_\_\_ /

**Апполинарова Е.В.** /

(подпись)

(расшифровка подписи)

Дата выдачи \_\_\_\_\_

20.02.2018

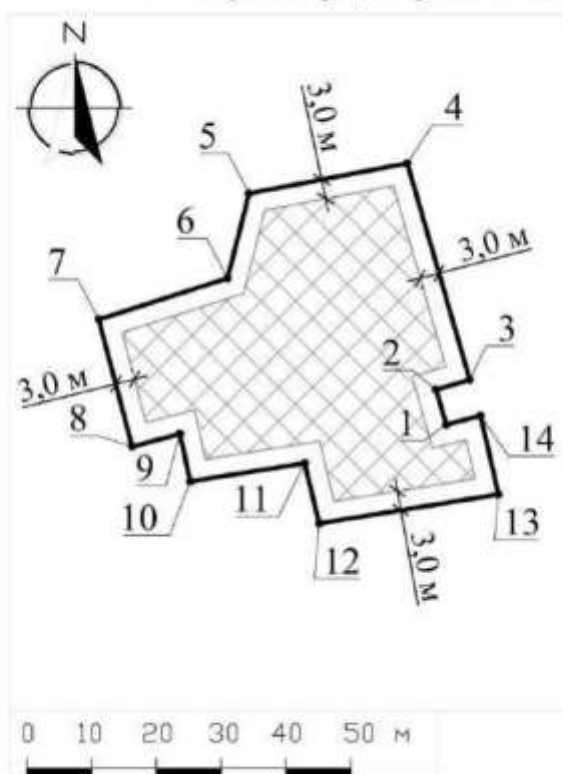
(ДД.ММ.ГГ)






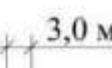
ДОКУМЕНТ ПОДПИСАН  
ЭЛЕКТРОННОЙ ПОДПИСЬЮ

Сертификат: 330d47e5592c0894e811bf0c5ef5524c  
Владелец: Апполинарова Елена Викторовна  
Действителен с: 08.02.2018 по 08.05.2019

# 1. Чертеж градостроительного плана земельного участка




## Условные обозначения

-  границы зон, в пределах которых разрешается строительство объектов капитального строительства
-  граница земельного участка
-  1  
номер поворотной точки границ земельного участка
-  3,0 М  
минимальные отступы от границ земельного участка в целях определения мест допустимого размещения зданий, строений, сооружений

ДОКУМЕНТ ПОДПИСАН  
ЭЛЕКТРОННОЙ ПОДПИСЬЮ  
Сертификат: 24.20.18  
Адрес: Таганская Дистрик Москва  
Действителен с: 11.09.2018 по: 28.09.2018

ДОКУМЕНТ ПОДПИСАН  
ЭЛЕКТРОННОЙ ПОДПИСЬЮ  
Сертификат: 24.20.18  
Адрес: Таганская Дистрик Москва  
Действителен с: 11.09.2018 по: 28.09.2018

ДОКУМЕНТ ПОДПИСАН  
ЭЛЕКТРОННОЙ ПОДПИСЬЮ  
Сертификат: 24.20.18  
Адрес: Таганская Дистрик Москва  
Действителен с: 11.09.2018 по: 28.09.2018

Должность	Ф.И.О.	Подпись	Дата	установлена относительно ориентира, расположенного в границах участка. Почтовый адрес ориентира: обл. Московская, г. Электросталь, ул. Красная, между зданиями № 0/14а и 0/14б		
Нач. отдела	Гаврилов Д.М.			Градостроительный план земельного участка	Стадия	Лист
Зам. нач. отд.	Брусенцева С.Н.					1
Глав. специал.	Арсенкова А.С.			Чертеж градостроительного плана	 ТРСТ ОБЩЕСТВО С ОГРАНИЧЕННОЙ ОТВЕТСТВЕННОСТЬЮ АРХИТЕКТУРНО-ПРОЕКТИРОВАТЕЛЬСКОЕ ПУБЛ. "МОСКВАТРИЕСТ"	Листов
						3


## 1. Чертеж градостроительного плана земельного участка

Градостроительный план земельного участка выдается в целях обеспечения информацией, необходимой для архитектурно-строительного проектирования, строительства, реконструкции объектов капитального строительства в границах земельного участка.

Площадь земельного участка 2104 кв. м.

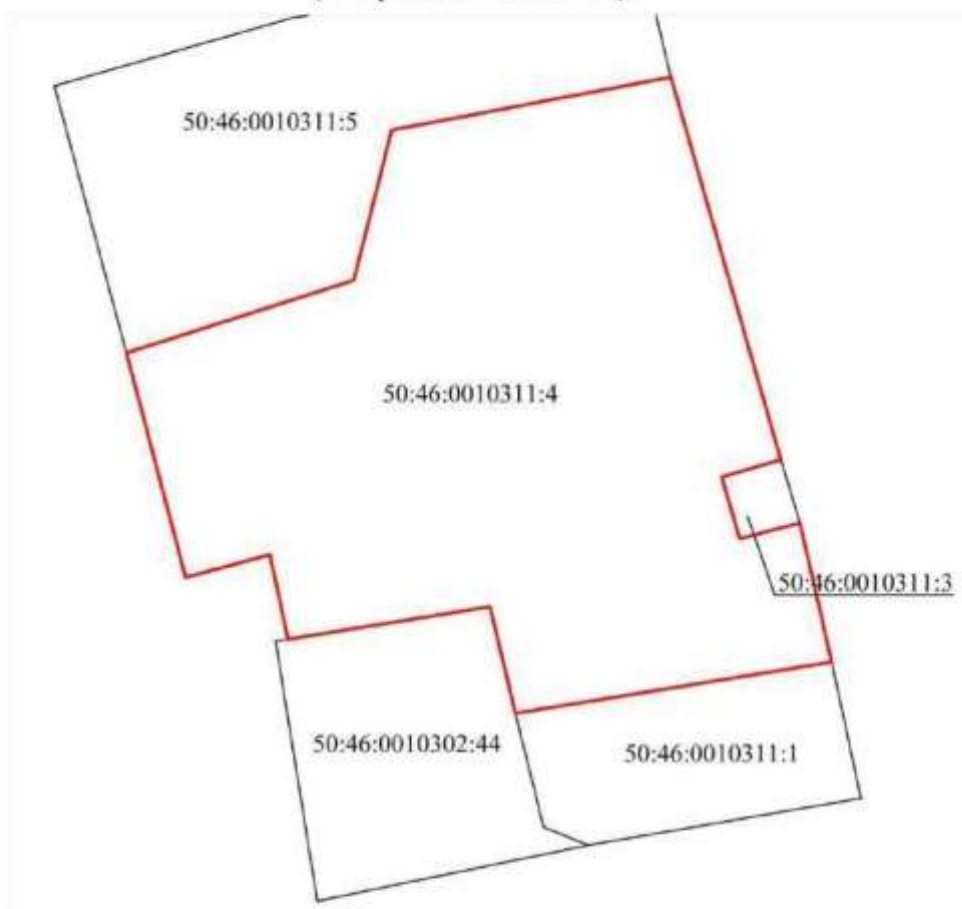
1. Чертеж градостроительного плана земельного участка разработан при отсутствии топографической съемки.
2. Чертеж градостроительного плана земельного участка разработан в феврале 2018 года ГБУ МО "Мособлгеотрест".
3. При проектировании объектов капитального строительства необходимо учитывать охранные зоны инженерных коммуникаций, в том числе подземных (при наличии). Вынос инженерных коммуникаций возможен по ТУ эксплуатирующих организаций. При наличии охранных зон ЛЭП и/или иных электрических сетей размещение зданий, строений, сооружений возможно при получении письменного решения о согласовании сетевых организаций.
4. Объекты капитального строительства разместить с учетом возможного негативного воздействия планируемого объекта на прилегающие территории, а также с учетом возможного негативного воздействия объектов, расположенных на прилегающих территориях, на планируемый объект.
5. Точка подключения (технологического присоединения) объектов капитального строительства к сетям тепло-, водоснабжения и водоотведения согласно информации о технических условиях эксплуатирующих организаций.
6. Подготовку проектной документации осуществлять в соответствии с требованиями законодательства на основании результатов инженерных изысканий.
7. Архитектурно-градостроительный облик объекта(ов) капитального строительства подлежит согласованию в случаях, установленных постановлением Правительства Московской области от 30.12.2016 г. № 1022/47.
8. Предусмотреть стоянки автотранспорта на расчетное число машиномест в соответствии с действующими нормативами.
9. Проектирование выполняется в соответствии с законом РФ от 21.02.1992 г. № 2395-1 "О недрах".
10. Проектирование и проведение земляных, строительных, мелиоративных, хозяйственных работ, работ по использованию лесов (за исключением работ, указанных в пунктах 3, 4 и 7 части 1 статьи 25 Лесного кодекса Российской Федерации) должны проводиться в соответствии со статьей 30 Федеральный закон от 25.06.2002 г. № 73-ФЗ "Об объектах культурного наследия (памятниках истории и культуры) народов Российской Федерации".
11. Проектирование выполняется в соответствии с требованием СП 2.1.4.2625-10 и других нормативных правовых актов по установлению зон санитарной охраны источников питьевого водоснабжения.
12. Проектирование выполняется в соответствии со ст. 27 Правил землепользования и застройки территории.

Выведено в М 1:1000.

Должность	Ф.И.О.	Подпись	Дата	установлена относительно ориентира, расположенного в границах участка. Почтовый адрес ориентира: обл. Московская, г. Электросталь, ул. Красная, между зданиями № 0/14а и 0/14б			
Нач. отдела	Гаврилов Д.М.						
Зам. нач. отд.	Брусенцева С.Н.						
Глав. специал.	Арсенюва А.С.						
				Градостроительный план земельного участка	Стандия	Лист	Листов
						2	3
				Чертеж градостроительного плана	 ГБУ МО ГОСУДАРСТВЕННОЕ АРХИТЕКТУРНО-ПЛАНИРОВОЧНОЕ ПРАЧЕ "МОСОБЛГЕОТРЕСТ"		




**Схема расположения земельного участка  
в окружении смежно расположенных земельных участков  
(Ситуационный план)**



**Условные обозначения**

- граница рассматриваемого участка
- границы смежных участков

<i>Должность</i>	<i>Ф.И.О.</i>	<i>Подпись</i>	<i>Дата</i>	<i>установлено относительно ориентира, расположенного в границах участка. Почтовый адрес ориентира: обл. Московская, г. Электросталь, ул. Красная, между зданиями № 0/14а и 0/14б</i>				
<i>Нач. отдела</i>	<i>Габрилов Д.М.</i>				<i>Градостроительный план земельного участка</i>	<i>Стадия</i>	<i>Лист</i>	<i>Листов</i>
<i>Зам. нач. отд.</i>	<i>Брусенцева С.Н.</i>						3	3
<i>Глав. специал.</i>	<i>Арсенява А.С.</i>			<b>Ситуационный план</b>	 <small>ТРЭСТ ПЕДАГОГИЧЕСКОГО И АРХИТЕКТУРНО-ТЕХНИЧЕСКОГО ПРОЕКТИРОВАНИЯ «МОСКВИТЕСТ»</small>			

**2. Информация о градостроительном регламенте либо требованиях к назначению, параметрам и размещению объекта капитального строительства на земельном участке, на который действие градостроительного регламента не распространяется или для которого градостроительный регламент не устанавливается**

*Земельный участок расположен в территориальной зоне: Т – зона транспортной инфраструктуры. Зона транспортной инфраструктуры Т установлена для размещения объектов транспортной инфраструктуры, в том числе различного рода путей сообщения и сооружений, используемых для перевозки людей или грузов либо передачи веществ, а также для установления санитарно-защитных зон таких объектов в соответствии с требованиями технических регламентов. Установлен градостроительный регламент.*

**2.1. Реквизиты акта органа государственной власти субъекта Российской Федерации, органа местного самоуправления, содержащего градостроительный регламент либо реквизиты акта федерального органа государственной власти, органа государственной власти субъекта Российской Федерации, органа местного самоуправления, иной организации, определяющего в соответствии с федеральными законами порядок использования земельного участка, на который действие градостроительного регламента не распространяется или для которого градостроительный регламент не устанавливается**

*Правила землепользования и застройки территории (части территории) городского округа Электросталь Московской области утверждены решением Совета депутатов городского округа Электросталь Московской области от 21.12.2017 г. № 244/40 "Об утверждении Правил землепользования и застройки городского округа Электросталь Московской области".*

**2.2. Информация о видах разрешенного использования земельного участка**

основные виды разрешенного использования земельного участка:

- коммунальное обслуживание 3.1;
- объекты гаражного назначения 2.7.1;
- обслуживание автотранспорта 4.9;
- объекты придорожного сервиса 4.9.1;
- связь 6.8;
- железнодорожный транспорт 7.1;
- автомобильный транспорт 7.2;
- обеспечение внутреннего правопорядка 8.3;
- земельные участки (территории) общего пользования 12.0.

условно разрешенные виды использования земельного участка:

- деловое управление 4.1;
- магазины 4.4;
- общественное питание 4.6.

вспомогательные виды использования земельного участка:

- связь 6.8.

**2.3. Предельные (минимальные и (или) максимальные) размеры земельного участка и предельные параметры разрешенного строительства, реконструкции объекта капитального строительства, установленные градостроительным регламентом для территориальной зоны, в которой расположен земельный участок:**

Предельные (минимальные и (или) максимальные) размеры земельных участков, в том числе их площадь.	Минимальные отступы от границ земельного участка в целях определения мест допустимого размещения зданий, строений, сооружений, за пределами которых запрещено строительство зданий, строений, сооружений		Предельное количество этажей и (или) предельная высота зданий, строений, сооружений	Максимальный процент застройки в границах земельного участка, определяемый как отношение суммарной площади земельного участка, которая может быть застроена, ко всей площади земельного участка	Требования к архитектурным решениям объектов капитального строительства, расположенным в границах территории исторического поселения федерального или регионального значения	Иные показатели						
	1	2					3	4	5	6	7	8
Длина, м	-	-	-	-	-	-	-	-	-	-	-	-
Ширина, м	-	-	-	-	-	-	-	-	-	-	-	-
Площадь, м <sup>2</sup> или га	-	-	-	-	-	-	-	-	-	-	-	-

**Основные виды разрешенного использования:**

№ п/п	Наименование ВРИ	Код (числовое обозначение ВРИ)	Предельные размеры земельных участков (ка, м)		Максимальный процент застройки, в том числе в зависимости от количества подлежащих этажей	Минимальные отступы от границ земельного участка (м)
			min	max		
1.	Коммунальное обслуживание	3.1	30	100 000	75%	3
2.	Объекты гаражного назначения	2.7.1	500 (15)*	20 000 (50)*	75% (100%)*	3 (0)*

\* - (Существующие объекты гаражного назначения предназначены для хранения личного автотранспорта граждан, имеющих одну или более общих стен с другими объектами гаражного назначения предназначенные для хранения личного автотранспорта граждан)

3.	Обслуживание автотранспорта	4.9	500	20 000	60%	3
4.	Объекты придорожного сервиса	4.9.1	500	10 000	45%	3
5.	Связь	6.8	Не подлежат установлению			
6.	Железнодорожный транспорт	7.1	1 000	100 000	40%	3
7.	Автомобильный транспорт	7.2	1 000	100 000	40%	3
8.	Обеспечение внутреннего правопорядка	8.3	Не подлежат установлению			
9.	Земельные участки (территории) общего пользования	12.0	Не распространяется			

**Условно разрешенные виды использования:**

№ п/п	Наименование ВРИ	Код (числовое обозначение ВРИ)	Предельные размеры земельных участков (кв. м)		Максимальный процент застройки, в том числе в зависимости от количества надземных этажей	Минимальные отступы от границ земельного участка (м)
			min	max		
1.	Деловое управление	4.1	500	100 000	55%	3
2.	Мясники	4.4	500	10 000	50%	3
3.	Общественное питание	4.6	500	10 000	50%	3

**Вспомогательные виды разрешенного использования:**

**Предельные (минимальные и (или) максимальные) размеры земельных участков и предельные параметры разрешенного строительства, реконструкции объектов капитального строительства применительно к вспомогательным видам разрешенного использования устанавливаются идентичными с соответствующими предельными (минимальными и (или) максимальными) размерами земельных участков и предельных параметров разрешенного строительства, реконструкции объектов капитального строительства, установленных для основных видов разрешенного использования и условно разрешенных видов использования, дополнительно к которым и совместно с которыми установлены вспомогательные виды разрешенного использования.**



*Показатели по параметрам застройки зоны Т: территории объектов обслуживания населения; требования и параметры по временному хранению индивидуальных транспортных средств, размещению гаражей и открытых автостоянок, требования и параметры к доле озелененной территории земельных участков, регламентируются нормативами градостроительного проектирования.*

**2.4.** Требования к назначению, параметрам и размещению объекта капитального строительства на земельном участке, на который действие градостроительного регламента не распространяется или для которого градостроительный регламент не устанавливается:

Причины отнесения земельного участка к виду земельного участка, на который градостроительного регламента не распространяется или для которого градостроительный регламент не устанавливается	Реквизиты акта, регулирующие использование земельного участка	Требования к использованию земельного участка	Требования к параметрам объекта капитального строительства				Требования к размещению объектов капитального строительства
			Предельное количество этажей и (или) предельная высота зданий, строений, сооружений	Максимальный процент застройки в границах земельного участка, определяемый как отношение суммарной площади земельного участка, которая может быть застроена, ко всей площади земельного участка	Иные требования к параметрам объекта капитального строительства	Иные требования к размещению объектов капитального строительства	
1	2	3	4	5	6	7	8
-	-	-	-	-	-	-	-

**3. Информация о расположенных в границах земельного участка объектах капитального строительства и объектах культурного наследия**

**3.1. Объекты капитального строительства**

№

*Не имеется*

*Не имеется*

(согласно чертежу(ам)  
градостроительного плана)

(назначение объекта капитального строительства, этажность,  
высотность, общая площадь, площадь застройки)

инвентаризационный или кадастровый номер

*Не имеется*

**3.2. Объекты, включенные в единый государственный реестр объектов культурного наследия (памятников истории и культуры) народов Российской Федерации**

№

*Информация отсутствует*

*Информация отсутствует*

(согласно чертежу(ам)  
градостроительного плана)

(назначение объекта культурного наследия, общая площадь,  
площадь застройки)

*Информация отсутствует*

(наименование органа государственной власти, принявшего решение о включении выявленного объекта культурного наследия в реестр, реквизиты этого решения)

регистрационный номер в реестре

*Информация  
отсутствует*

от *Информация  
отсутствует*

(дата)

**4. Информация о расчетных показателях минимально допустимого уровня обеспеченности территории объектами коммунальной, транспортной, социальной инфраструктур и расчетных показателях максимально допустимого уровня территориальной доступности указанных объектов для населения в случае, если земельный участок расположен в границах территории, в отношении которой предусматривается осуществление деятельности по комплексному и устойчивому развитию территории:**

Информация о расчетных показателях минимально допустимого уровня обеспеченности территории								
Объекты коммунальной инфраструктуры			Объекты транспортной инфраструктуры			Объекты социальной инфраструктуры		
Наименование вида объекта	Единица измерения	Расчетный показатель	Наименование вида объекта	Единица измерения	Расчетный показатель	Наименование вида объекта	Единица измерения	Расчетный показатель
1	2	3	4	5	6	7	8	9
-	-	-	-	-	-	-	-	-
Информация о расчетных показателях максимально допустимого уровня территориальной доступности								
Наименование вида объекта	Единица измерения	Расчетный показатель	Наименование вида объекта	Единица измерения	Расчетный показатель	Наименование вида объекта	Единица измерения	Расчетный показатель
1	2	3	4	5	6	7	8	9
-	-	-	-	-	-	-	-	-

**5. Информация об ограничениях использования земельного участка, в том числе если земельный участок полностью или частично расположен в границах зон с особыми условиями использования территорий**

*Земельный участок находится в пределах приаэродромных территорий аэродромов: Чкаловский, Черное. Согласовать размещение объекта капитального строительства в соответствии с действующим законодательством.<sup>2\*</sup>*



Земельный участок находится в границах района аэродрома Чкаловский. В пределах границ района аэродрома (вертодрома, посадочной площадки) запрещается строительство без согласования старшего авиационного начальника аэродрома (вертодрома, посадочной площадки):<sup>3</sup>

- а) объектов высотой 50 м и более относительно уровня аэродрома (вертодрома);
- б) линий связи и электропередачи, а также других источников радио- и электромагнитных излучений, которые могут создавать помехи для работы радиотехнических средств;
- в) взрывоопасных объектов;
- г) факельных устройств для аварийного сжигания сбрасываемых газов высотой 50 м и более (с учетом возможной высоты выброса пламени);
- д) промышленных и иных предприятий и сооружений, деятельность которых может привести к ухудшению видимости в районе аэродрома (вертодрома).<sup>3</sup>

Земельный участок полностью расположен в санитарно-защитной зоне предприятий, сооружений и иных объектов.<sup>4\*</sup>

Земельный участок полностью расположен в зоне второго пояса санитарной охраны источников водоснабжения.<sup>5\*</sup>

**6. Информация о границах зон с особыми условиями использования территорий, если земельный участок полностью или частично расположен в границах таких зон:**

Наименование зоны с особыми условиями использования территории с указанием объекта, в отношении которого установлена такая зона	Перечень координат характерных точек в системе координат, используемой для ведения Единого государственного реестра недвижимости		
	Обозначение (номер) характерной точки	X	Y
1	2	3	4
Приаэродромная территория аэродрома Чкаловский	-	-	-
Приаэродромная территория аэродрома Черное	-	-	-
Санитарно-защитная зона предприятий, сооружений и иных объектов	-	-	-
Район аэродрома Чкаловский	-	-	-
Зона второго пояса санитарной охраны источников питьевого водоснабжения	-	-	-

**7. Информация о границах зон действия публичных сервитутов**

*Информация отсутствует*

Обозначение (номер) характерной точки	Перечень координат характерных точек в системе координат, используемой для ведения Единого государственного реестра недвижимости	
	X	Y
-	-	-

**8. Номер и (или) наименование элемента планировочной структуры, в границах которого расположен земельный участок**

*Приказ Министерства строительства и жилищно-коммунального хозяйства Российской Федерации от 25 апреля 2017 г. № 738/пр "Об утверждении видов элементов планировочной структуры". Городской округ Электросталь, 50:46:0010311*

**9. Информация о технических условиях подключения (технологического присоединения) объектов капитального строительства к сетям инженерно-технического обеспечения, определенных с учетом программ комплексного развития систем коммунальной инфраструктуры поселения, городского округа**

*Информацию о технических условиях см. приложение*

**10. Реквизиты нормативных правовых актов субъекта Российской Федерации, муниципальных правовых актов, устанавливающих требования к благоустройству территории**

*Закон Московской области от 30 декабря 2014 года № 191/2014-ОЗ "О благоустройстве в Московской области"*

**11. Информация о красных линиях:**

-

Обозначение (номер) характерной точки	Перечень координат характерных точек в системе координат, используемой для ведения Единого государственного реестра недвижимости	
	X	Y
-	-	-

<sup>1</sup> - Предельное количество этажей включает все надземные этажи.

<sup>2</sup> - Распоряжение Правительства Российской Федерации от 19.03.2013 г. № 384-р "Схема территориального планирования Российской Федерации в области федерального транспорта (железнодорожного, воздушного, морского, внутреннего водного транспорта) и автомобильных дорог федерального значения"; Федеральный закон Российской Федерации от 01.07.2017 г. № 135-ФЗ "О внесении изменений в отдельные законодательные акты Российской Федерации в части совершенствования порядка установления и использования приаэродромной территории и санитарно-защитной зоны".

<sup>3</sup> - Приказ Министерства транспорта Российской Федерации от 15.03.2016 г. № 64 "Об утверждении границ зон (районов) Единой системы организации воздушного движения Российской Федерации, границ районов аэродромов (аэроузлов, вертодромов), границ классов А, С и G воздушного пространства"; Распоряжение Правительства Российской Федерации от 19.03.2013 г. № 384-р "Схема территориального планирования Российской Федерации в области федерального транспорта (железнодорожного, воздушного, морского, внутреннего водного транспорта) и автомобильных дорог федерального значения".

<sup>4</sup> - Правила землепользования и застройки территории (части территории) городского округа Электросталь Московской области утверждены решением Совета депутатов городского округа Электросталь Московской области от 21.12.2017 г. № 244/40 "Об утверждении Правил землепользования и застройки городского округа Электросталь Московской области"; СанПиН 2.2.1/2.1.1.1200-03 "Санитарно-защитные зоны и санитарная классификация предприятий, сооружений и иных объектов", утвержденный постановлением Главного государственного санитарного врача Российской Федерации от 25.09.2007 № 74.

<sup>5</sup> - Правила землепользования и застройки территории (части территории) городского округа Электросталь Московской области утверждены решением Совета депутатов городского округа Электросталь Московской области от 21.12.2017 г. № 244/40 "Об утверждении Правил землепользования и застройки городского округа Электросталь Московской области"; СанПиН 2.1.4.1110-02 "Зоны санитарной охраны источников водоснабжения и водопроводов питьевого назначения", утверждены Постановлением Главного государственного санитарного врача РФ от 14.03.2002 г. № 10 "О введении в действие санитарных правил и норм "Зоны санитарной охраны источников водоснабжения и водопроводов питьевого назначения".

\* - Приведено в информационных целях, подлежит учету при проектировании.



Администрация городского округа  
Электросталь Московской области  
**КОМИТЕТ ИМУЩЕСТВЕННЫХ  
ОТНОШЕНИЙ**

Адрес: ул. Мира, дом 5, г. Электросталь,  
Московская область, 144003  
Телефон: 8(496) 571-98-82, 571-98-83, 571-98-90  
Факс: 8(496) 571-98-85  
E-mail: kio\_elektrostal@mail.ru

*11.09.2018 № 19-2206исх*

На № \_\_\_\_\_ от \_\_\_\_\_

О проведении торгов

Уважаемая Ирина Александровна!

В целях организации и проведения торгов в форме открытого аукциона по продаже права на заключение договора аренды земельного участка, из земель государственная собственность на которые не разграничена, площадью 2104 кв.м, категория земель – «земли населенных пунктов», вид разрешенного использования – «обслуживание автотранспорта», с кадастровым номером 50:46:0010311:4, расположенного по адресу: Московская обл., г. Электросталь, ул. Красная, между зданиями № 0/14а и 0/14б, сообщаем что на указанном земельном участке отсутствуют здания, сооружения, объекты незавершенного строительства, принадлежащие гражданам или юридическим лицам.

Заместитель Председателя Комитета имущественных  
отношений Администрации городского округа  
Электросталь Московской области

Е.Ю. Головина

О.Н. Коротаева  
(496) 571-98-98



Лот № 1

МИНИСТЕРСТВО ЖИЛИЩНО-КОММУНАЛЬНОГО ХОЗЯЙСТВА МОСКОВСКОЙ ОБЛАСТИ

**ГОСУДАРСТВЕННОЕ КАЗЕННОЕ УЧРЕЖДЕНИЕ  
МОСКОВСКОЙ ОБЛАСТИ  
«АГЕНТСТВО РАЗВИТИЯ КОММУНАЛЬНОЙ  
ИНФРАСТРУКТУРЫ»**



143402, Московская область, г. Красногорск  
Бульвар Строителей, дом 4, стр. 1, секция «А»

Тел. 8 (498) 602-28-28  
E-mail: arki@mosreg.ru

13.03.2018

ОТ-2289/2018

Председателю Комитета  
имущественных отношений  
администрации городского округа  
Электросталь Московской области

К.В. Щербакову


Уважаемый Кирилл Викторович!

Рассмотрев заявление о предоставлении технических условий подключения (технологического присоединения) объекта капитального строительства к сетям инженерно-технического обеспечения (теплоснабжения, водоснабжения, водоотведения) в целях подготовки и организации аукциона по продаже земельного участка, находящегося в государственной или муниципальной собственности, аукциона на право заключения договора аренды земельного участка, находящегося в государственной или муниципальной собственности (далее – технические условия), государственное казенное учреждение Московской области «Агентство развития коммунальной инфраструктуры» направляет прилагаемые сведения о технических условиях.

Номер запроса	P00835-18ВХ/ТПЗУ
Дата запроса	29.01.2018
Функциональное назначение	Автостоянка
Кадастровый номер земельного участка	50:46:0010311:4

Приложение: на 8 л. в 1 экз.

Директор



В.Е. Каретников

И.П. Андреев  
8(498) 602-27-08 (доб. 56 945)

Документ создан в электронной форме. № ОТ-2289/2018 от 13.03.2018. Исполнитель: Арутюнов В.С.  
Страница 1 из 10. Страница создана: 13.03.2018 10:02



Документ создан в электронной форме. № 19-2206иск от 12.09.2018. Исполнитель: Коротаева О.Н.  
Страница 25 из 70. Страница создана: 11.09.2018 14:51



Приложение  
к информационному письму

СВЕДЕНИЯ

о технических условиях подключения (технологического присоединения) к сетям инженерно-технического обеспечения (теплоснабжение, водоснабжение, водоотведение) земельного участка с кадастровым номером 50:46:0010311-4.

№ п/п	Сведения о технических условиях	Теплоснабжение (ТС)	Водоснабжение (ХВС)	Водоотведение (ВО)
1	Номер технических условий	384-2018	1-290	1-2/89
2	Наименование РСО	ООО «Глобус»	ГУП «Коммунальные системы Московской области»	ГУП «Коммунальные системы Московской области»
3	Дата выдачи технических условий	08.02.2018	09.02.2018	09.02.2018
4	Предельная свободная мощность существующих сетей	Отсутствие технической возможности	4678,56 м <sup>3</sup> /сут	279,93 м <sup>3</sup> /сут
5	Максимальная нагрузка в возмозжных точках подключения	Отсутствие технической возможности	4678,56 м <sup>3</sup> /сут	279,93 м <sup>3</sup> /сут
6	Срок действия технических условий	-	3 года	3 года
7	Срок подключения объекта капитального строительства	-	18 месяцев от даты заключения договора о подключении	18 месяцев от даты заключения договора о подключении
8	Информация о плате за подключение (технологическое присоединение)	-	Распоряжение Комитета по ценам и тарифам Московской области от 20.12.2017 № 315-Р	Распоряжение Комитета по ценам и тарифам Московской области от 20.12.2017 № 316-Р



09.09.2018 № 3162

Председателю Комитета  
имущественных отношений  
Администрации городского округа  
Электросталь  
К.В. Щербакову  
144003, Московская область,  
г. Электросталь, ул. Мира, д. 5

Уважаемый Кирилл Викторович!

В ответ на Ваше обращение от 25.06.2018 № 19-1514исх по вопросу предоставления сведений о возможности подключения к газораспределительным сетям объектов капитального строительства, предполагаемых к размещению в городском округе Электросталь Московской области, направляю запрашиваемую информацию.

Приложение: на 1 л. в 1 экз.

С уважением,  
первый заместитель директора –  
главный инженер

А.П. Ползиков

М.В. Еремина  
(496)514 49 45

### Сведения о технических условиях

на газоснабжение объекта капитального строительства,  
расположенного на земельном участке с кадастровым номером  
50:46:0010311:4  
площадью 2104 кв.м. по адресу:  
Московская область, г. Электросталь, ул. Красная, между зданиями  
0/14а и 0/14б

1. Предельная свободная мощность существующих сетей.

Ориентировочным источником газоснабжения указанного земельного участка может являться газопровод от ГРС «Северная». Предельная свободная мощность в точке подключения составляет 15 куб. м/час.

2. Максимальная нагрузка: 15 куб. м/час.

3. Срок подключения объекта капитального строительства к сетям инженерно-технического обеспечения: 2 года с даты заключения Договора о подключении.

4. Предварительный размер платы за подключение (технологическое присоединение) на дату опубликования извещения о проведении аукциона:

Определяется в соответствии с Распоряжением Комитета по ценам и тарифам Московской области от 22.12.2017 № 344-р и на дату расчета составляет 983 844 (Девятьсот восемьдесят три тысячи восемьсот сорок четыре) рубля 80 копеек, с учетом НДС – 18%. Окончательный расчет будет определен после проведения экспертизы в ГАУ «Мособлэкспертиза».

5. Срок действия данных сведений.

В течение 4 месяцев, а в случае внесения изменений в вышеуказанные нормативные акты – до внесения данных изменений.

Данные сведения о технических условиях подключения не являются основанием для заключения Договора о подключении и разработки проекта газификации.

\* Если для реализации земельного участка на аукционе требуется большие значения предельной свободной мощности в точке подключения, то необходимо направить в адрес Филиала АО «Мособлгаз» «Ногинскмежрайгаз» соответствующую заявку с приложением расчета запрашиваемого максимального часового расхода газа.

№ 966 от 02.07 2018г.

На № 19-1517 от 25.06.2018г.

Председателю Комитета  
имущественных отношений  
Администрации г.о. Электросталь МО

К.В. Щербакову

ул. Мира, д.5, г.о. Электросталь, МО,  
144003

kio\_elektrostal@mail.ru

О возможности технологического  
присоединения

Уважаемый Кирилл Викторович!

На Ваше обращение от 25.06.2018г. №№ 19-1517 о предоставлении сведений о технических условиях присоединения (технологического присоединения) объектов к электрическим сетям АО «Мособлэнерго», в т.ч. сведения то предельной свободной мощности существующих сетей, максимальной нагрузке, сроках подключения объекта капитального строительства к сетям инженерно-технического обеспечения, сроке действия технических условий, плате за подключение (техническое присоединение) направляем необходимую информацию.

Приложение:

1 Сведения о ТУ к.н. объекта 50:46:0010311:4 - 1 экз.

Директор

А.В. Шинкаренко

Петухова Е.В.  
8(496)57 539 47

[www.mosoblenergo.ru](http://www.mosoblenergo.ru)



Сведения о технических условиях  
на электроснабжение земельного участка  
с кадастровым номером 50:46:0010311:4, площадью 2 104 кв.м, расположенном в  
МО, г.о. Электросталь, ул. Красная, между зданиями №0/14а и 0/14б вид  
разрешенного использования – «обслуживание автотранспорта»

**1. Предельная свободная мощность существующих сетей.**

Вблизи участка расположена ПС 130, принадлежащая ПАО «МОЭСК» Максимальная мощность, разрешенная для технологического присоединения, по информации, размещенной на официальном интернет сайте владельца указанного питающего центра составляет 38,44 МВА.

**2. Максимальная нагрузка : 38,44 МВА.**

**3. Срок осуществления мероприятий по технологическому присоединению:**

В соответствии с подпунктом б) пункта 16 Правил технологического присоединения энергопринимающих устройств потребителей электрической энергии, объектов по производству электрической энергии, а также объектов электросетевого хозяйства, принадлежащих сетевым организациям и иным лицам, к электрическим сетям», утвержденных Постановлением Правительства Российской Федерации от 27.12.2004 № 861, срок присоединения составляет:

**3.1.** В случаях осуществления технологического присоединения к электрическим сетям классом напряжения до 20 кВ включительно, при этом расстояние от существующих электрических сетей необходимого класса напряжения до границ участка, на котором расположены присоединяемые энергопринимающие устройства, составляет не более 300 метров в городах и поселках городского типа и не более 500 метров в сельской местности и от сетевой организации не требуется выполнение работ по строительству (реконструкции) объектов электросетевого хозяйства, включенных (подлежащих включению) в инвестиционные программы сетевых организаций (в том числе смежных сетевых организаций), и (или) объектов по производству электрической энергии, за исключением работ по строительству объектов электросетевого хозяйства от существующих объектов электросетевого хозяйства до присоединяемых энергопринимающих устройств и (или) объектов электроэнергетики:

**3.1.1** 4 месяца - для заявителей, максимальная мощность энергопринимающих устройств которых составляет до 670 кВт включительно;

**3.1.2** 1 год - для заявителей, максимальная мощность энергопринимающих устройств которых составляет свыше 670 кВт;

**3.2** в иных случаях:

**3.2.1** 6 месяцев - для заявителей – юридических лиц и индивидуальных предпринимателей в целях технологического присоединения по одному источнику электроснабжения энергопринимающих устройств, максимальная мощность которых составляет до 150 кВт включительно (с учетом ранее присоединенных в данной точке присоединения энергопринимающих устройств), для заявителей - физических лиц, в целях технологического присоединения энергопринимающих устройств, максимальная мощность которых составляет до 15 кВт включительно (с учетом ранее присоединенных в данной точке присоединения энергопринимающих устройств), которые используются для бытовых и иных нужд, не связанных с осуществлением предпринимательской деятельности, и электроснабжение которых предусматривается по одному источнику, и для заявителей, осуществляющих технологическое присоединение путем перераспределения мощности, если технологическое присоединение осуществляется к электрическим сетям, уровень напряжения которых составляет до 20 кВ включительно, и если расстояние от



существующих электрических сетей необходимого класса напряжения до границ участка заявителя, на котором расположены присоединяемые энергопринимающие устройства, составляет не более 300 метров в городах и поселках городского типа и не более 500 метров в сельской местности;

**3.2.2** 1 год - для заявителей, максимальная мощность энергопринимающих устройств которых составляет менее 670 кВт, если более короткие сроки не предусмотрены инвестиционной программой соответствующей сетевой организации или соглашением сторон;

**3.2.3** 2 года - для заявителей, максимальная мощность энергопринимающих устройств которых составляет не менее 670 кВт, если иные сроки (но не более 4 лет) не предусмотрены инвестиционной программой соответствующей сетевой организации или соглашением сторон.

**4 Информация о плате за подключение (технологическое присоединение) на дату опубликования извещения о проведении аукциона.**

В соответствии с Распоряжением комитета по ценам и тарифам Московской области от 27.12.2017 №347-Р

**Стандартизированные тарифные ставки на покрытие расходов по строительству объектов электросетевого хозяйства от существующих объектов электросетевого хозяйства до присоединяемых энергопринимающих устройств потребителей электрической энергии, объектов электросетевого хозяйства, принадлежащих сетевым организациям и иным лицам («последняя миля»), за технологическое присоединение к электрическим сетям сетевых организаций на территории Московской области (на территории городских населенных пунктов и территорий, не относящихся к территориям городских населенных пунктов), для постоянной и временной схемы электроснабжения (без НДС в ценах периода регулирования)**

Наименование стандартизированной тарифной ставки		Стандартизированные тарифные ставки *	
		0,4 кВ	6 кВ, 10 кВ, 20 кВ
		более 150 кВт	
1	2	3	4
C <sub>1</sub>	Стандартизированная тарифная ставка на покрытие расходов на технологическое присоединение энергопринимающих устройств потребителей электрической энергии, объектов электросетевого хозяйства, принадлежащих сетевым организациям и иным лицам, по мероприятиям, указанным в пункте 16 Методических указаний (кроме подпункта «б»), (руб. за одно присоединение)	7 389,52	
C <sub>1.1</sub>	Подготовка и выдача сетевой организацией технических условий заявителю (ТУ), (руб. за одно присоединение)	4 389,50	
C <sub>1.2</sub>	Проверка сетевой организацией выполнения заявителем технических условий, (руб. за одно присоединение)	3 000,02	
C <sub>2</sub>	Стандартизированная тарифная ставка на покрытие расходов сетевой организации на строительство воздушных линий электропередачи в расчете на 1 км линий, (руб./км)	1 454 998,59	1 795 139,41
C <sub>3</sub>	Стандартизированная тарифная ставка на покрытие расходов сетевой организации на строительство кабельных линий электропередачи в расчете на 1 км линий, (руб./км)	2 597 202,41	3 886 645,02
C <sub>4</sub>	Стандартизированная тарифная ставка на покрытие расходов сетевой организации на строительство пунктов секционирования (реклоузеров (КРУН)), (руб./шт.)	-	1 325 900,73
C <sub>4</sub>	Стандартизированная тарифная ставка на покрытие расходов сетевой организации на строительство пунктов секционирования (распределительных пунктов), (руб./шт.)	-	14 222 066,52

C <sub>3</sub>	Стандартизированная тарифная ставка на покрытие расходов сетевой организации на строительство трансформаторных подстанций (ТП), за исключением распределительных трансформаторных подстанций (РТП), с уровнем напряжения до 35 кВ, (руб./кВт)	5 173,66	5 173,66
C <sub>4</sub>	Стандартизированная тарифная ставка на покрытие расходов сетевой организации на строительство распределительных трансформаторных подстанций (РТП) с уровнем напряжения до 35 кВ, (руб./кВт)	7 147,53	7 147,53
C <sub>7</sub>	Стандартизированная тарифная ставка на покрытие расходов сетевой организации на строительство подстанций уровнем напряжения 35 кВ и выше (ПС) (руб./кВт)	-	-

\*Для заявителей, осуществляющих технологическое присоединение своих энергопринимающих устройств максимальной мощностью не более 150 кВт, стандартизированные тарифные ставки C<sub>2</sub>, C<sub>3</sub>, C<sub>4</sub>, C<sub>5</sub>, C<sub>6</sub>, C<sub>7</sub> равны 0 (нулю).

**Ставки платы за единицу максимальной мощности на уровне напряжения ниже 35 кВ и максимальной мощности менее 8900 кВт на покрытие расходов по строительству объектов электросетевого хозяйства от существующих объектов электросетевого хозяйства до присоединяемых энергопринимающих устройств потребителей электрической энергии, объектов электросетевого хозяйства, принадлежащих сетевым организациям и иным лицам («последняя миля»), за технологическое присоединение к электрическим сетям сетевых организаций на территории Московской области (на территории городских населенных пунктов и территорий, не относящихся к территориям городских населенных пунктов), для постоянной и временной схемы электроснабжения (без НДС в ценах периода регулирования)**

Наименование ставок за единицу максимальной мощности (руб./кВт)		Стандартизированные тарифные ставки *	
		0,4 кВ	6 кВ, 10 кВ, 20 кВ
		более 150 кВт	
1	2	3	4
C <sub>1max</sub>	Ставка за единицу максимальной мощности для определения платы за технологическое присоединение к электрическим сетям на уровне напряжения ниже 35 кВ и мощности менее 8 900 кВт на осуществление мероприятий, предусмотренных пунктом 16 Методических указаний (за исключением подпункта «б»), (руб./кВт)	280,83	
C <sub>1.1max</sub>	Подготовка и выдача сетевой организацией технических условий заявителю (ТУ), (руб./кВт)	166,82	
C <sub>1.2max</sub>	Проверка сетевой организацией выполнения заявителем технических условий, (руб./кВт)	114,01	
C <sub>2max</sub>	Ставка за единицу максимальной мощности (руб./кВт) на покрытие расходов сетевой организации на строительство воздушных линий электропередачи, (руб./кВт)	2 664,69	829,71
C <sub>3max</sub>	Ставка за единицу максимальной мощности на покрытие расходов сетевой организации на строительство кабельных линий электропередачи, (руб./кВт)	3 617,25	1 836,93
C <sub>4max</sub>	Ставка за единицу максимальной мощности на покрытие расходов сетевой организации на строительство пунктов секционирования (реклоузеров (КРУН)), (руб./кВт)	-	548,01
C <sub>5max</sub>	Ставка за единицу максимальной мощности на покрытие расходов сетевой организации на строительство пунктов секционирования (распределительных пунктов), (руб./кВт)	-	2 081,31



$C_5^{max}$	Ставка за единицу максимальной мощности на покрытие расходов сетевой организации на строительство трансформаторных подстанций (ТП), за исключением распределительных трансформаторных подстанций (РТП), с уровнем напряжения до 35 кВ, (руб./кВт)	5 173,66	5 173,66
$C_6$	Ставка за единицу максимальной мощности на покрытие расходов сетевой организации на строительство распределительных трансформаторных подстанций (РТП) с уровнем напряжения до 35 кВ, (руб./кВт)	7 147,53	7 147,53
$C_7$	Ставка за единицу максимальной мощности на покрытие расходов сетевой организации на строительство подстанций уровнем напряжения 35 кВ и выше (ПС), (руб./кВт)	-	-

\*Для заявителей, осуществляющих технологическое присоединение своих энергопринимающих устройств максимальной мощностью не более 150 кВт, ставки за единицу максимальной мощности по мероприятиям «последней мили» на планируемый период  $C_2^{max}$ ,  $C_3^{max}$ ,  $C_4^{max}$ ,  $C_5^{max}$ ,  $C_6^{max}$ ,  $C_7^{max}$  равны 0 (нулю).

**Формулы платы за технологическое присоединение к электрическим сетям сетевых организаций Московской области на территории Московской области (на территории городских населенных пунктов и территорий, не относящихся к территориям городских населенных пунктов) для постоянной и временной схемы электроснабжения исходя из стандартизированных тарифных ставок и способа технологического присоединения к электрическим сетям сетевой организации.**

1. Если отсутствует необходимость реализации мероприятий «последней мили», то формула платы определяется как стандартизированная тарифная ставка на покрытие расходов на технологическое присоединение энергопринимающих устройств потребителей электрической энергии, объектов электросетевого хозяйства, принадлежащих сетевым организациям и иным лицам, по мероприятиям, указанным в п. 16 Методических указаний (кроме подпункта «б») ( $C_1$ ):

$$P = C_1, (\text{руб.})$$

2. Если при технологическом присоединении энергопринимающих устройств заявителя согласно техническим условиям предусматривается мероприятие «последней мили» по прокладке воздушных и (или) кабельных линий, то формула платы определяется как сумма стандартизированной тарифной ставки  $C_1$  и произведения стандартизированной тарифной ставки на покрытие расходов сетевой организации на строительство воздушных ( $C_2$ ) и (или) кабельных ( $C_3$ ) линий электропередачи на  $i$ -том уровне напряжения и суммарной протяженности воздушных и (или) кабельных линий ( $L_i$ ), строительство которых предусмотрено согласно выданным техническим условиям для технологического присоединения заявителя;

$$P_{e2 \text{ и } e3} = C_1 + C_2 \times L_{2i} + C_3 \times L_{3i}, (\text{руб.})$$

3. Если при технологическом присоединении энергопринимающих устройств заявителя согласно техническим условиям предусматриваются мероприятия «последней мили» по строительству пунктов секционирования (реклоузеров (КРУН), распределительных пунктов), трансформаторных подстанций (ТП), за исключением распределительных трансформаторных подстанций (РТП), распределительных трансформаторных подстанций (РТП) с уровнем напряжения

до 35 кВ, то формула платы определяется как сумма расходов, определенных в соответствии с пунктом 2 настоящего приложения, произведения ставки  $C_4$  и количества пунктов секционирования (реклоузеров (КРУН) ( $k$ ), распределительных пунктов) ( $m$ )), и произведения ставок  $C_5$ ,  $C_6$ ,  $C_7$  и объема максимальной мощности ( $N_i$ ), указанного заявителем в заявке на технологическое присоединение

$$P_{\text{с4 реклоузер (КРУН) 6кВ 10 кВ 20 кВ, с4РП6 кВ 10кВ 20 кВ, с5ТП 10/0,4 кВ, с6РТП10/0,4 кВ,}} = \\ = C_4 + C_{2i} \times L_{2i} + C_{3i} \times L_{3i} + C_4 \text{ КРУН 6кВ 10 кВ 20 кВ} \times k + P_{\text{с4 РП 6кВ 10 кВ 20 кВ}} \times m + \\ + P_{\text{с5 ТП 10/0,4 кВ}} \times N_i + P_{\text{с6 РТП 10/0,4 кВ}} \times N_i, (\text{руб.})$$

4. В случае если заявитель при технологическом присоединении запрашивает вторую или первую категорию надежности электроснабжения (технологическое присоединение к двум независимым источникам энергоснабжения), то размер платы за технологическое присоединение ( $P_{\text{общ}}$ ) определяется следующим образом:

$$P_{\text{общ}} = P + (P_{\text{ист1}} + P_{\text{ист2}}), (\text{руб.})$$

где:

$$P = C_1, (\text{руб.})$$

$P_{\text{ист1}}$  - расходы на мероприятия «последней мили» по первому независимому источнику энергоснабжения, осуществляемые для конкретного присоединения в зависимости от способа присоединения и уровня запрашиваемого напряжения на основании выданных сетевой организацией технических условий (руб.).

$P_{\text{ист2}}$  - расходы на мероприятия «последней мили» по второму независимому источнику энергоснабжения, осуществляемые для конкретного присоединения в зависимости от способа присоединения и уровня запрашиваемого напряжения на основании выданных сетевой организацией технических условий (руб.).

5. Если при технологическом присоединении заявителя согласно техническим условиям срок выполнения мероприятий по технологическому присоединению предусмотрен на период больше одного года, то стоимость мероприятий, учитываемых в плате, рассчитанной в год подачи заявки, индексируется следующим образом:

- 50% стоимости мероприятий, предусмотренных техническими условиями, умножается на произведение прогнозных индексов цен производителей по подразделу «Строительство» раздела «Капитальные вложения (инвестиции)», публикуемых Министерством экономического развития Российской Федерации на соответствующий год (при отсутствии данного индекса используется индекс потребительских цен на соответствующий год) за половину периода, указанного в технических условиях, начиная с года, следующего за годом утверждения платы;

- 50% стоимости мероприятий, предусмотренных техническими условиями, умножается на произведение прогнозных индексов производителей по подразделу «Строительство» раздела «Капитальные вложения (инвестиции)», публикуемых Министерством экономического развития Российской Федерации на соответствующий год (при отсутствии данного индекса используется индекс потребительских цен на соответствующий год) за период, указанный в технических условиях, начиная с года, следующего за годом утверждения платы.



6. Для заявителей, осуществляющих технологическое присоединение своих энергопринимающих устройств максимальной мощностью не более 150 кВт (с учетом мощности ранее присоединенных в данной точке присоединения энергопринимающих устройств), формула платы за технологическое присоединение энергопринимающих устройств таких заявителей имеет следующий вид:

$$P_{\text{на более 150 кВт}} = C_1$$

Стандартизированные тарифные ставки  $C_2$  и  $C_3$  применяются к протяженности линий электропередачи по трассе.

Размер платы для каждого технологического присоединения рассчитывается сетевой организацией в соответствии с утвержденной формулой.

7. Срок действия сведений.

В течении 6 месяцев, а в случае внесения изменений в вышеуказанные нормативные акты – до внесения данных изменений.

Директор Электростальского филиала  
АО «Мособлэнерго»

А.В. Шинкаренко

Исп. Петухова Е.В.  
Тел. 496 57 539 47



**ФОРМА ЗАЯВКИ НА УЧАСТИЕ В АУКЦИОНЕ  
на право заключения договора аренды земельного участка**

В Аукционную комиссию

(наименование Организатора аукциона)

**Заявитель**

(Ф.И.О. гражданина, индивидуального предпринимателя,  
наименование юридического лица с указанием организационно-правовой формы, крестьянского (фермерского) хозяйства)

**в лице**

(Ф.И.О. руководителя юридического лица, главы крестьянского (фермерского хозяйства) или уполномоченного лица)

**действующего на основании<sup>1</sup>**

(Устав, Положение, Соглашение и т.д.)

**(заполняется гражданином, индивидуальным предпринимателем)**

Паспортные данные: серия ..... № ....., дата выдачи «.....» ..... г.  
кем выдан.....  
Адрес регистрации по месту жительства .....  
Адрес регистрации по месту пребывания .....  
Контактный телефон .....  
ОГРНИП (для индивидуального предпринимателя, КФХ): № .....

**(заполняется юридическим лицом)**

Адрес местонахождения.....  
Почтовый адрес.....  
Контактный телефон.....  
ИНН..... КПП..... ОГРН.....

**Представитель Заявителя<sup>2</sup>**..... (Ф.И.О.)

Действует на основании доверенности от «.....»..... 20..... г., № .....  
Паспортные данные представителя: серия ..... № ....., дата выдачи «.....» ..... г.  
кем выдан .....  
Адрес регистрации по месту жительства .....  
Адрес регистрации по месту пребывания .....  
Контактный телефон .....

**принял решение об участии в аукционе на право заключения договора аренды земельного участка:**

Дата аукциона: ..... № Лота .....  
Наименование Объекта (лота) аукциона .....  
Местоположение (адрес) земельного участка: .....

**и обязуется обеспечить поступление задатка в размере \_\_\_\_\_ руб. \_\_\_\_\_ (сумма прописью),  
в сроки и в порядке установленные в Извещении о проведении аукциона на указанный Объект (лот) аукциона.**

1. Заявитель обязуется:
  - 1.1. Соблюдать условия и порядок проведения аукциона, содержащиеся в Извещении о проведении аукциона.
  - 1.2. В случае признания Победителем аукциона заключить договор аренды с Арендодателем в соответствии с порядком, сроками и требованиями, установленными Извещением о проведении аукциона и договором аренды земельного участка.
  - 1.3. Использовать земельный участок в соответствии с видом разрешенного использования, указанным в Извещении о проведении аукциона и договоре аренды земельного участка.
2. Заявителю понятны все требования и положения Извещения о проведении аукциона. Заявителю известно фактическое состояние и технические характеристики Объекта (лота) аукциона и он не имеет претензий к ним.
3. Заявитель извещен о том, что он вправе отозвать Заявку в любое время до установленных даты и времени окончания подачи Заявок на участие в аукционе, в порядке, установленном в Извещении о проведении аукциона.
4. Изменение разрешенного использования Объекта (лота) аукциона, переданного в аренду по результатам аукциона, в течение срока действия договора аренды не допускается, если иное не предусмотрено Извещением о проведении аукциона.
5. Ответственность за достоверность представленных документов и информации несет Заявитель.
6. Заявитель подтверждает, что на дату подписания настоящей Заявки ознакомлен с порядком проведения аукциона, порядком внесения задатка, Извещением о проведении аукциона и проектом договора аренды, и они ему понятны. Заявитель подтверждает, что надлежащим образом ознакомлен с реальным состоянием выставляемого на аукцион Объекта (лота) аукциона и информацией о нем.
7. Заявитель осведомлен и согласен с тем, что Арендодатель / Организатор аукциона не несут ответственности за ущерб, который может быть причинен Заявителю отменой аукциона, внесением изменений в Извещение о проведении аукциона, а также приостановлением процедуры проведения аукциона. При этом Заявитель считается уведомленным об отмене аукциона, внесении изменений в Извещение о проведении аукциона с даты публикации информации об отмене аукциона, внесении изменений в Извещение о проведении аукциона на официальном сайте торгов Российской Федерации в информационно-телекоммуникационной сети «Интернет» для размещения информации о проведении торгов [www.torgi.gov.ru](http://www.torgi.gov.ru).
8. Условия аукциона по данному Объекту (лоту) аукциона, порядок и условия заключения договора аренды с Участником аукциона являются условиями публичной оферты, а подача Заявки на участие в аукционе является акцептом такой оферты.
9. В соответствии с Федеральным законом от 27.07.2006 № 152-ФЗ «О персональных данных», подавая Заявку, Заявитель дает согласие на обработку персональных данных, указанных выше и содержащихся в представленных документах, в целях участия в аукционе. (Под обработкой персональных данных понимается совершение, в том числе, следующих действий: сбор, систематизация, накопление, хранение, уточнение (обновление, изменение), использование, обезличивание, блокирование, уничтожение персональных данных).

<sup>1</sup> Заполняется при подаче Заявки юридическим лицом.

<sup>2</sup> Заполняется при подаче Заявки лицом, действующим по доверенности.

При этом общее описание вышеуказанных способов обработки данных приведено в Федеральном законе от 27.07.2006 № 152-ФЗ, а также на передачу такой информации третьим лицам, в случаях, установленных нормативными документами вышестоящих органов и законодательством. Настоящее согласие действует бессрочно и может быть отозвано в любой момент по согласию сторон. Заявитель подтверждает, что ознакомлен с положениями Федерального закона от 27.07.2006 №152-ФЗ «О персональных данных», права и обязанности в области защиты персональных данных ему известны

**Платежные реквизиты Заявителя:**

---

(наименование для юридического лица, крестьянского (фермерского) хозяйства,  
Ф.И.О. для гражданина, индивидуального предпринимателя)

ИНН <sup>3</sup> Заявителя																				
КПП <sup>4</sup> Заявителя																				

---

(Наименование Банка, в котором у Заявителя открыт счет; название города, где находится банк, отделение банка)

р/с или (л/с)																				
к/с																				
<b>ИНН</b>																				
КПП																				
БИК																				

**Заявитель (уполномоченный представитель):**

---

(подпись Заявителя или его уполномоченного представителя)

**М.П.** (при наличии)

---

<sup>3</sup> ИНН для граждан 12 знаков (при наличии), ИНН для юридических лиц 10 знаков. Заявители – граждане указывают ИНН в соответствии со свидетельством о постановке на учет физического лица в налоговом органе.

<sup>4</sup> КПП в отношении юридических лиц и индивидуальных предпринимателей.

## ПРОЕКТ СОГЛАШЕНИЯ О ЗАДАТКЕ № \_\_\_\_\_

« \_\_\_\_ » \_\_\_\_\_ г.

Комитет по конкурентной политике Московской области в лице \_\_\_\_\_, действующего на основании \_\_\_\_\_, именуемый в дальнейшем «Организатор аукциона», с одной стороны, Государственное казенное учреждение Московской области «Региональный центр торгов», в лице \_\_\_\_\_, действующего на основании \_\_\_\_\_, именуемое далее «Лицо, осуществляющее организационно-технические функции», с другой стороны, и \_\_\_\_\_, именуемое в дальнейшем «Заявитель», в лице \_\_\_\_\_, действующего на основании \_\_\_\_\_, с третьей стороны, заключили настоящее Соглашение о нижеследующем:

### 1. Предмет Соглашения

Заявитель в доказательство намерения заключить договор аренды земельного участка, находящегося в собственности \_\_\_\_\_/образованный из земель или земельного участка, государственная собственность на которые не разграничена, расположенного по адресу: Московская область, \_\_\_\_\_ (далее - Аукцион), а также в качестве обеспечения надлежащего исполнения своих обязательств, в счет причитающихся с него по договору аренды земельного участка платежей, перечисляет денежные средства в размере \_\_\_\_\_ руб. \_\_ коп., предусмотренном разделом 2 настоящего Соглашения.

### 2. Порядок перечисления денежных средств

2.1. Заявитель перечисляет денежные средства (п.1) по следующим банковским реквизитам:

**Получатель платежа:** МЭФ Московской области

(л/с 05868217110 - Государственное казенное учреждение Московской области «Региональный центр торгов»), ОГРН 1145024006577, ИНН 5024147611, КПП 502401001,

р/с 40302810845254000001, БИК 044525000,

Банк получателя: ГУ Банка России по ЦФО

В связи с отсутствием КБК при заполнении полей (104, 105) платежного поручения (квитанции об оплате) для перечисления задатка рекомендуется указывать в соответствующих полях КБК - «0», ОКТМО - «0».

Назначение платежа: «Задаток для участия в аукционе «\_\_»\_\_\_\_\_ 20\_\_ (дата аукциона), № лота \_\_ по Соглашению о задатке от «\_\_»\_\_\_\_\_ 20\_\_ №\_\_» (при наличии реквизитов Соглашения о задатке), НДС не облагается».

2.2. Платежи (п.1) осуществляются исключительно заявителем только в форме безналичного расчета в российских рублях.

2.3. Плательщиком денежных средств в качестве задатка может быть исключительно Заявитель. Не допускается перечисление денежных средств в качестве задатка иными лицами. Перечисленные денежные средства иными лицами будут считаться ошибочно перечисленными денежными средствами и возвращены плательщику.

2.4. В случае установления Аукционной комиссией не поступления в указанный в Извещении о проведении аукциона срок и порядке суммы задатка, обязательства заявителя по внесению задатка считаются неисполненными.

2.5. Порядок возврата задатка в случаях, установленных действующим законодательством, определен в разделе 7 Извещения о проведении аукциона №\_\_\_\_\_.

### 3. Ответственность Сторон

3.1. Ответственность сторон за неисполнение либо ненадлежащее исполнение настоящего Соглашения наступает в соответствии с действующим законодательством.

3.2. Все споры и разногласия, которые могут возникнуть в результате исполнения Сторонами условий настоящего Соглашения, будут по возможности решаться путем переговоров. В случае невозможности разрешения споров путем переговоров Стороны рассматривают их в установленном законом порядке.



#### 4. Срок действия Соглашения

4.1. Соглашение вступает в силу с момента подписания его Сторонами.

4.2. Соглашение прекращает свое действие с момента надлежащего исполнения Сторонами взятых на себя обязательств.

#### 5. Заключительные положения

5.1. Все изменения и дополнения к настоящему Соглашению, включая уточнение реквизитов Заявителя, оформляются письменно дополнительным соглашением.

5.2. Настоящее Соглашение составлено в 3 (трех) подлинных экземплярах.

#### 6. Юридические адреса и реквизиты Сторон

Лицо, осуществляющее  
организационно-технические  
функции

Организатор аукциона

Заявитель

#### 7. Подписи сторон

Должность

Должность

от Заявителя

\_\_\_\_\_/\_\_\_\_\_/\_\_\_\_\_  
Подпись

\_\_\_\_\_/\_\_\_\_\_/\_\_\_\_\_  
Подпись

\_\_\_\_\_/\_\_\_\_\_/\_\_\_\_\_  
Подпись

НА БЛАНКЕ ОРГАНИЗАЦИИ  
(при наличии)

В \_\_\_\_\_  
(Организатор аукциона)

от \_\_\_\_\_  
(Ф.И.О. физического лица или  
Ф.И.О. генерального директора  
или представителя организации)

\_\_\_\_\_  
(наименование организации)

**Запрос на осмотр Объекта (лота) аукциона**

Прошу оформить документ для осмотра Объекта (лота) аукциона от «\_\_» \_\_\_\_\_ 20 \_\_ г. № \_\_\_\_\_

Лот № \_\_\_\_\_, расположенный по адресу: \_\_\_\_\_,

Уполномоченное лицо на осмотр:

\_\_\_\_\_  
Ф.И.О.

Контактные телефоны: \_\_\_\_\_

Для юридических лиц:

Руководитель	<u>Подпись</u>	Ф.И.О.
М.П. (при наличии)		

Для индивидуальных предпринимателей:

Индивидуальный предприниматель	<u>Подпись</u>	Ф.И.О.
М.П. (при наличии)		

Для физических лиц:

<u>Подпись</u>	Ф.И.О.
----------------	--------

ДОГОВОР  
аренды земельного участка, заключаемого по результатам проведения торгов

№ \_\_\_\_\_

Городской округ Электросталь Московской области \_\_\_\_\_ «\_\_» \_\_\_\_\_ 20\_\_ года

**Комитет имущественных отношений Администрации** городского округа Электросталь Московской области, ОГРН 1025007110072, свидетельство серии 50 № 007344551 выдано инспекцией Федеральной налоговой службы по г. Электростали Московской области 13.01.2006, именуемый в дальнейшем «Арендодатель», в лице Заместителя председателя Комитета имущественных отношений Администрации городского округа Электросталь Московской области **Головиной Екатерины Юрьевны**, действующей на основании Положения о Комитете, утвержденного решением Совета депутатов городского округа Электросталь Московской области от 24.11.2010 № 11/4, с одной стороны, и \_\_\_\_\_, (ОГРН \_\_\_\_\_, ИНН/КПП \_\_\_\_\_ / \_\_\_\_\_, юридический адрес: \_\_\_\_\_, в лице \_\_\_\_\_, действующей на основании \_\_\_\_\_, с другой стороны, именуемое в дальнейшем Арендатор, при совместном упоминании, именуемые в дальнейшем Стороны, на основании \_\_\_\_\_, заключили настоящий договор о нижеследующем.

I. Предмет и цель договора

1.1. Арендодатель обязуется предоставить Арендатору за плату во временное владение и пользование земельный участок площадью 2 104 кв.м., с кадастровым номером 50:46:0010311:4, категория земель – «земли населенных пунктов» с видом разрешенного использования – «обслуживание автотранспорта», расположенный по адресу: установлено относительно ориентира, расположенного в границах участка.

Почтовый адрес ориентира: обл. Московская, г. Электросталь, ул. Красная, между зданиями № 0/14а и 0/14б. (далее по тексту – **Земельный участок**), а Арендатор обязуется принять **Земельный участок по акту приема-передачи (Приложение 2 является неотъемлемой частью настоящего договора)**.

1.2. Настоящий договор заключен на основании протокола о результатах торгов \_\_\_\_\_ (далее по тексту – Протокол), являющегося приложением 1 к настоящему договору.

**1.3. Участок предоставляется для \_\_\_\_\_ (при необходимости) \_\_\_\_\_ /вид деятельности/**

1.4. Сведения о Земельном участке:

Земельный участок находится:

- в зоне с особыми условиями использования территории в соответствии с СП 2.1.4.2625-10 и иными нормативными правовыми актами в сфере санитарного законодательства (\*\*/п);
- в пределах приаэродромных территорий аэродромов: Чкаловский и Черное;
- в границах района аэродрома Чкаловский;
- в зоне шумового дискомфорта от улиц и дорог, уровень шума более 55-65 дБа;
- в санитарно-защитной зоне предприятий, сооружений и иных объектов.

II. Срок договора

2.1. Настоящий договор заключается на срок 7 лет с даты подписания акта приема-передачи Земельного участка «\_\_» \_\_\_\_\_ 20\_\_ года по «\_\_» \_\_\_\_\_ 20\_\_ года

2.2. Земельный участок считается переданным Арендодателем Арендатору и принятым Арендатором с момента подписания акта-приема передачи земельного участка.

2.3. Договор подлежит государственной регистрации в установленном законодательством Российской Федерации порядке.

### III. Арендная плата

3.1. Обязательство по оплате арендной платы возникает с момента подписания акта приема-передачи земельного участка (п. 2.2. настоящего договора).

3.2. Размер годовой арендной платы устанавливается в соответствии с Протоколом.

3.3. Размер арендной платы за земельный участок определяется в Приложении 2 к настоящему договору, которое является его неотъемлемой частью.

Сумма ежемесячной/ежеквартальной арендной платы устанавливается в размере в соответствии с Приложением 2.

3.4. Арендная плата вносится Арендатором ежемесячно/ежеквартально в полном объеме в размере, установленном в Приложении 2, не позднее \_\_\_\_\_ включительно, путем внесения денежных средств, безналичным порядком с обязательным указанием в платежном документе назначения платежа, номера и даты настоящего договора по следующим реквизитам:

3.5. Арендная плата за неполный период (квартал/месяц) исчисляется пропорционально количеству календарных дней аренды в квартале/месяце к количеству дней данного квартала/месяца.

3.6. Сумма поступлений зачисляется сначала в счет оплаты основного долга, и только при погашении основного долга зачисляется в счет оплаты пени, вне зависимости от назначения платежа, указанного в платежном поручении.

3.7. Обязательства по оплате по настоящему договору считаются исполненными после внесения Арендатором арендной платы в полном объеме за период, установленный пунктом 3.4 настоящего договора. При внесении Арендатором арендной платы не в полном объеме, установленном пунктом 3.4 настоящего договора, обязательства по настоящему договору считаются неисполненными.

Датой исполнения обязательств по внесению арендной платы является дата поступления арендной платы в бюджет муниципального образования.

### IV. Права и обязанности Сторон

4.1. Арендодатель имеет право:

4.1.1. Досрочно расторгнуть настоящий договор в порядке и в случаях, предусмотренных действующим законодательством и настоящим договором, в том числе при:

- использовании Земельного участка способами, приводящими к его порче;
- использовании Земельного участка не в соответствии с видом его разрешенного использования;
- использовании Земельного участка не в соответствии с его целевым назначением;
- неиспользовании/не освоении Земельного участка в течении 1 года;
- не внесении арендной платы либо внесении не в полном объеме более чем 2 (два) периодов подряд;
- в случае не подписания арендатором дополнительных соглашений к настоящему договору, о внесении изменений, указанных в п. 4.1.3;
- в случае переуступки Арендатором прав и обязанностей по настоящему договору при наличии непогашенной задолженности Арендатора перед Арендодателем;
- нахождения Арендатора в любой стадии процедуры банкротства (наблюдения, финансового оздоровления, внешнего управления, конкурсного производства);
- в случае осуществления Арендатором самовольной постройки на Земельном участке.

4.1.2. На беспрепятственный доступ на территорию Земельного участка с целью его осмотра на предмет соблюдения условий настоящего договора.

4.1.3. Вносить в настоящий договор необходимые изменения и дополнения в случае внесения таковых в действующее законодательство Российской Федерации, законодательство Московской области.

4.1.4. На возмещение убытков, причиненных ухудшением качества Земельного участка и экологической обстановки в результате хозяйственной деятельности Арендатора, а также по иным основаниям, предусмотренным законодательством Российской Федерации, законодательством Московской области.

4.1.5. Изъять Земельный участок в порядке, установленном действующим законодательством Российской Федерации, законодательством Московской области.



4.1.6. Обратиться в суд за взысканием задолженности по арендной плате после однократного неисполнения Арендатором обязанности по внесению арендной платы в полном объеме за период, установленный пунктом 3.4 настоящего договора.

4.2. Арендодатель обязан:

4.2.1. Передать Арендатору Земельный участок по акту приема-передачи в течение \_\_ дней с момента подписания настоящего договора.

4.2.2. Не чинить препятствия Арендатору в правомерном использовании (владении и пользовании) Земельного участка.

4.2.3. Не вмешиваться в хозяйственную деятельность Арендатора, если она не противоречит условиям настоящего договора и действующего законодательства Российской Федерации, законодательства Московской области, регулирующего правоотношения по настоящему договору.

4.2.4. В письменной форме в пятидневный срок уведомлять Арендатора об изменении реквизитов, указанных в пункте 3.4 настоящего договора, а также об изменении ИНН, КПП, почтового адреса, контактного телефона.

4.3. Арендатор имеет право:

4.3.1. Использовать участок на условиях, установленных настоящим договором исходя из вида деятельности, разрешенного использования и целевого назначения Земельного участка.

4.3.2. Возводить с соблюдением правил землепользования и застройки здания, строения, сооружения в соответствии с целью, указанной в п.1.3 настоящего договора, его разрешенным использованием с соблюдением требований градостроительных регламентов и иных правил и норм.

4.4. Арендатор обязан:

4.4.1. Использовать участок в соответствии с целью и условиями его предоставления.

4.4.2. При досрочном расторжении настоящего договора или по истечении его срока все произведенные без разрешения Арендодателя на Земельном участке улучшения передать Арендодателю безвозмездно.

4.4.3. Не допускать действий, приводящих к ухудшению качественных характеристик арендуемого участка и прилегающих к нему территорий, экологической обстановки местности, а также к загрязнению территории.

4.4.4. Обеспечивать Арендодателю, органам муниципального и государственного контроля свободный доступ на участок, специально выделенные части участка, в расположенные на участке здания и сооружения.

4.4.5. Выполнять условия эксплуатации городских подземных и наземных коммуникаций, сооружений, дорог, проездов и т.п. и не препятствовать их ремонту и обслуживанию *(в случае если такие расположены на земельном участке)*.

4.4.6. В десятидневный срок со дня изменения своего наименования *(для юридических лиц)*, местонахождения (почтового адреса) и контактного телефона письменно сообщить о таких изменениях Арендодателю.

4.4.7. Не нарушать права других землепользователей, а также порядок пользования водными, лесными и другими природными объектами.

4.4.8. Осуществлять мероприятия по охране земель, установленные действующим законодательством Российской Федерации, законодательством Московской области.

4.4.9. Беспрепятственно допускать представителей \_\_\_\_\_, являющегося собственником линейного объекта - \_\_\_\_\_, а также представителей организации, осуществляющей эксплуатацию линейного объекта, в целях обеспечения его безопасности. *(В случае, если земельный участок полностью или частично расположен в охранной зоне, установленной в отношении линейного объекта)*

4.4.10. Ежеквартально/ежемесячно и в полном объеме уплачивать причитающуюся Арендодателю арендную плату и по требованию Арендодателя представлять копии платежных документов, подтверждающих факт оплаты арендной платы.

4.4.11. В случае получения уведомления от Арендодателя, согласно п. 4.2.4 настоящего договора перечислять арендную плату по реквизитам, указанным в уведомлении.

4.4.12. Передать участок Арендодателю по Акту приема-передачи в течение пяти дней после окончания срока действия настоящего договора.

4.4.13. Использовать Земельный участок в соответствии с требованиями:

- Воздушного кодекса Российской Федерации;

- Водного кодекса Российской Федерации;
- Федерального закона Российской Федерации от 01.07.2017 № 135-ФЗ «О внесении изменений в отдельные законодательные акты Российской Федерации в части совершенствования порядка установления и использования приаэродромной территории и санитарно-защитной зоны»;
- распоряжения Правительства Российской Федерации от 19.03.2013 № 384-р «Схема территориального планирования Российской Федерации в области федерального транспорта (железнодорожного, воздушного, морского, внутреннего водного транспорта) и автомобильных дорог федерального значения»;
- приказа Министерства транспорта Российской Федерации от 15.03.2016 № 64 «Об утверждении границ зон (районов) Единой системы организации воздушного движения Российской Федерации, границ районов аэродромов (аэроузлов, вертодромов), границ классов А,С и G воздушного пространства»;
- санитарно-эпидемиологических правил СП 2.1.4.2625-10 «Зоны санитарной охраны источников питьевого водоснабжения г. Москвы», утвержденных постановлением Главного государственного санитарного врача Российской Федерации от 30.04.2010 № 45;
- санитарных правил и нормативов «Зоны санитарной охраны источников водоснабжения и водопроводов питьевого назначения. СанПиН 2.1.4.1110-02», утвержденных постановлением Главного государственного санитарного врача Российской Федерации от 14.03.2002 № 10.
- санитарно-эпидемиологических правил и нормативов СанПиН 2.2.1/2.1.1.1200-03 «Санитарно-защитные зоны и санитарная классификация предприятий, сооружений и иных объектов», утвержденных постановлением Главного государственного санитарного врача Российской Федерации от 25.09.2007 № 74.

4.4.14. Согласовать размещение объекта капитального строительства в соответствии с требованиями Федерального закона Российской Федерации от 01.07.2017 № 135-ФЗ «О внесении изменений в отдельные законодательные акты Российской Федерации в части совершенствования порядка установления и использования приаэродромной территории и санитарно-защитной зоны».

#### V. Ответственность сторон

5.1. За нарушение условий настоящего договора стороны несут ответственность в соответствии с действующим законодательством и настоящим договором.

5.2. По требованию Арендодателя настоящий договор аренды может быть досрочно расторгнут судом в случаях, указанных в п. 4.1.1 настоящего договора.

Арендодатель вправе требовать досрочного расторжения настоящего договора только после направления Арендатору письменной претензии о необходимости исполнения им обязательства в течение 30 дней с момента ее направления.

5.3. За нарушение сроков внесения арендной платы Арендатор уплачивает Арендодателю пени в размере 0,05% от неуплаченной суммы за каждый день просрочки.

#### VI. Рассмотрение споров

6.1. Все споры и разногласия, которые могут возникнуть между Сторонами, разрешаются путем переговоров.

6.2. При невозможности урегулирования спорных вопросов в процессе переговоров споры подлежат рассмотрению в Арбитражном суде Московской области.

#### VII. Изменение условий договора

7.1. Изменения и дополнения к условиям настоящего договора действительны при условии, что они оформлены в письменном виде и подписаны уполномоченными представителями сторон по настоящему договору в форме дополнительного соглашения, которое является неотъемлемой частью настоящего договора /и подлежит регистрации в установленном порядке.

7.2. Изменение вида разрешенного использования Земельного участка не допускается.

#### VIII. Дополнительные и особые условия договора

8.1. О форс-мажорных обстоятельствах каждая из сторон обязана немедленно известить другую. Сообщение должно быть подтверждено документом, выданным уполномоченным на то государственным органом. При продолжительности форс-мажорных обстоятельств свыше 6 (шести) месяцев или при не устранении последствий этих обстоятельств в течение 6 месяцев стороны должны

встретиться для выработки взаимоприемлемого решения, связанного с продолжением настоящего договора.

8.2. Расходы по государственной регистрации настоящего договора, а также изменений и дополнений к нему возлагаются на Арендатора.

8.3. Настоящий договор аренды составлен в трех экземплярах, имеющих равную юридическую силу, по одному для каждой из Сторон и для органа, осуществляющего государственную регистрацию.

#### IX. Приложения

К настоящему договору прилагается и является его неотъемлемой частью:

- Протокол проведения торгов (Приложение 1)
- Расчет арендной платы (Приложение 2)
- Акт приема-передачи земельного участка (Приложение 3).

#### X. Адреса, реквизиты и подписи Сторон

Арендодатель:

Адрес: \_\_\_\_\_ ;  
ИНН \_\_\_\_\_ ;  
КПП \_\_\_\_\_ ;  
Банковские реквизиты: \_\_\_\_\_ ;  
р/с \_\_\_\_\_ ;  
БИК \_\_\_\_\_ ;  
ОКТМО \_\_\_\_\_ .

\_\_\_\_\_

М.П.

Арендатор:

Адрес \_\_\_\_\_ ;  
ИНН \_\_\_\_\_ ;  
КПП \_\_\_\_\_ ;  
Банковские реквизиты: \_\_\_\_\_ ;  
р/с \_\_\_\_\_ ;  
в (наименование банка)  
к/с \_\_\_\_\_ ;  
БИК \_\_\_\_\_ /

\_\_\_\_\_

М.П.

Расчет арендной платы за земельный участок

1. Годовая арендная плата за земельный участок определяется в соответствии с Протоколом.

№ п/п	S, кв.м	ВРИ	Годовая арендная плата, руб.

2. Годовая арендная плата за земельный участок составляет \_\_\_\_\_ рублей, а сумма ежеквартального/ежемесячного платежа:

	Арендная плата (руб.)
Квартал/Месяц	
Квартал/Месяц*	

\* указывается сумма платежа за неполный период с обязательным указанием неполного периода.

Подписи сторон

Арендодатель:

Арендатор:

\_\_\_\_\_

М.П.

\_\_\_\_\_

М.П.



А К Т  
приема-передачи земельного участка

\_\_\_\_\_, (ОГРН \_\_\_\_\_),  
ИНН/КПП \_\_\_\_\_/\_\_\_\_\_, в лице \_\_\_\_\_, действующ на  
основании \_\_\_\_\_, зарегистрированного \_\_\_\_\_, именуем в  
дальнейшем Арендодатель, юридический адрес: Московская область, \_\_\_\_\_, с  
одной стороны, и

\_\_\_\_\_, (ОГРН \_\_\_\_\_, ИНН/КПП  
\_\_\_\_\_/\_\_\_\_\_, юридический адрес: \_\_\_\_\_, в лице  
\_\_\_\_\_, действующ на основании \_\_\_\_\_, с другой стороны, именуемое в  
дальнейшем Арендатор, при совместном упоминании, именуемые в дальнейшем Стороны, на  
основании \_\_\_\_\_, составили настоящий акт приема-передачи к настоящему договору  
аренды земельного участка №\_\_ от \_\_. \_\_. \_\_\_\_ о нижеследующем.

1. Арендодатель передал, а Арендатор принял во временное владение и пользование за плату  
**Земельный участок площадью \_\_\_\_\_ кв.м., с кадастровым номером \_\_\_\_\_, категория  
земли \_\_\_\_\_ с видом разрешенного использования \_\_\_\_\_, расположенный по  
адресу: \_\_\_\_\_ (далее по тексту – Земельный участок).**

**2. Переданный Земельный участок на момент его приема-передачи находится в  
состоянии, удовлетворяющем Арендатора.**

**4. Арендатор претензий к Арендодателю не имеет.**

Подписи Сторон

Арендодатель:

Арендатор:

\_\_\_\_\_

М.П.

\_\_\_\_\_

М.П.

НА БЛАНКЕ ОРГАНИЗАЦИИ  
(для юридических лиц)

## ДОВЕРЕННОСТЬ

г. **ОБРАЗЕЦ** «\_\_» \_\_\_\_\_ 20\_\_ г.

\_\_\_\_\_ (наименование юридического лица, Ф.И.О. ИП, гражданина)

в лице \_\_\_\_\_, (Ф.И.О. руководителя, ИП)

действующего на основании \_\_\_\_\_ (устава, контракта и т.д. – для юридического лица)

уполномочивает \_\_\_\_\_ (Ф.И.О., паспортные данные)

быть представителем \_\_\_\_\_ (наименование юридического лица, Ф.И.О. ИП, гражданина)

для участия в аукционе на право заключения договора аренды на Лот № \_\_, находящийся по адресу: \_\_\_\_\_, площадью \_\_\_\_\_ кв.м. (местоположение Объекта (лота) аукциона)

со следующими полномочиями: осматривать Объект (лот) аукциона, подавать и подписывать заявку установленного образца с пакетом документов, участвовать в аукционе, определять цену, подписывать протоколы, по итогам аукциона заключать договор аренды земельного участка, подписывать акт приема-передачи, а также представлять соответствующий пакет документов для государственной регистрации договора аренды.

Срок действия доверенности: \_\_\_\_\_ без права передоверия. (не более 1 года)

Подпись \_\_\_\_\_ Ф. И. О. (полностью) \_\_\_\_\_ подпись

Удостоверяем,

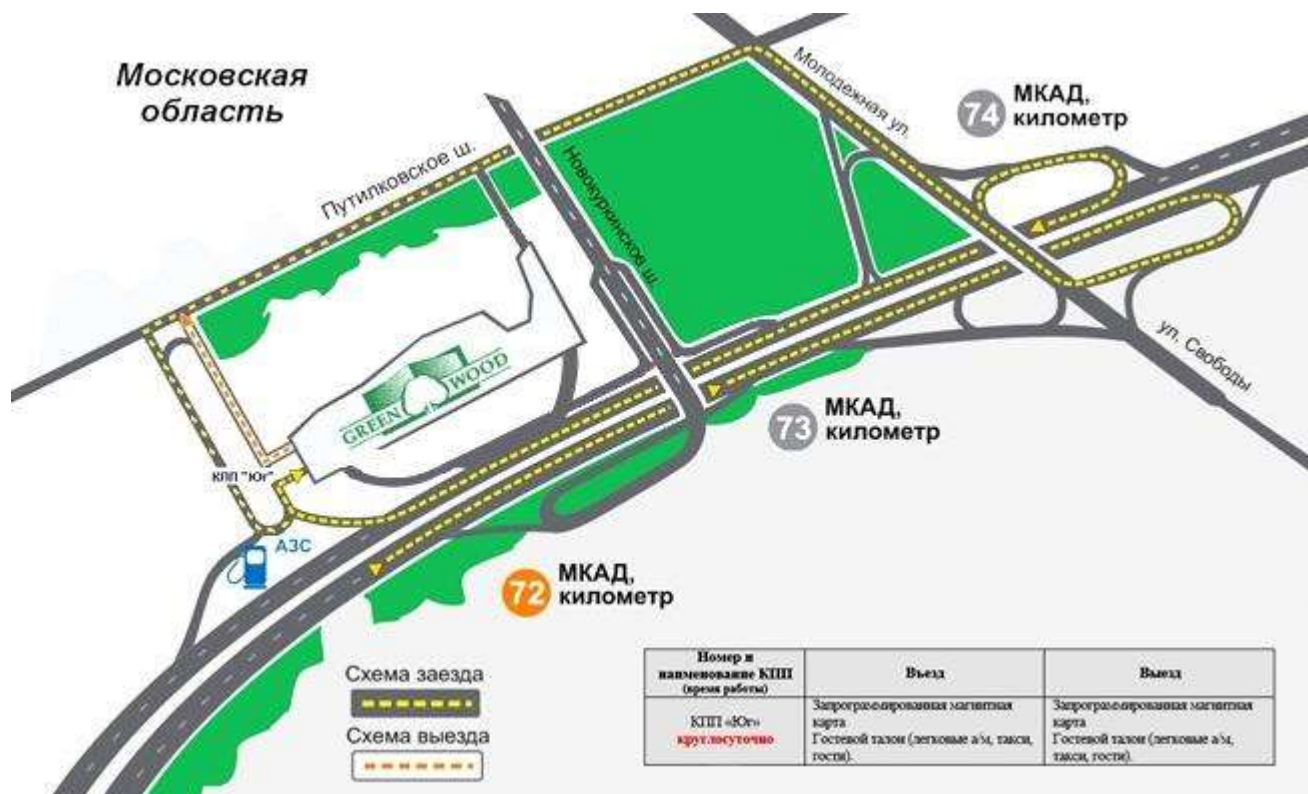
Подпись\* \_\_\_\_\_ (Ф.И.О. руководителя юридического лица (с указанием должности), ИП, гражданина)

МП (при наличии)

\* В случае оформления доверенности от имени гражданина доверенность должна быть оформлена нотариально.

## СХЕМА ПРОЕЗДА

Московская область, Красногорский район, п/о Путилково, 69-й км МКАД,  
ООО ЗАО «Гринвуд», стр. 17, 5 этаж, ГКУ «РЦТ».



ПРОШИТО И  
ПРОНУМЕРОВАНО  
\_\_\_\_\_ ЛИСТОВ  
Исп. \_\_\_\_\_

**ЛИСТ СОГЛАСОВАНИЯ  
ИЗВЕЩЕНИЯ О ПРОВЕДЕНИИ АУКЦИОНА № АЗ-ЭС/18-1640**

Управление реализации  
земельных прав

\_\_\_\_\_

Отдел финансово-экономической  
деятельности и государственных закупок

\_\_\_\_\_

Правовое управление

\_\_\_\_\_

Первый заместитель директора

\_\_\_\_\_

Директор

\_\_\_\_\_

**СОГЛАСОВАНИЕ  
ИЗВЕЩЕНИЯ О ПРОВЕДЕНИИ АУКЦИОНА**

\_\_\_\_\_/

\_\_\_\_\_/

\_\_\_\_\_/

\_\_\_\_\_/

Исполнитель

\_\_\_\_\_