

КОМИТЕТ ПО КОНКУРЕНТНОЙ ПОЛИТИКЕ МОСКОВСКОЙ ОБЛАСТИ

«СОГЛАСОВАНО»

Комитет имущественных отношений
администрации городского округа
Электросталь Московской области

_____ / _____ /

«__» _____ 20__ г.

«УТВЕРЖДЕНО»

Комитет по конкурентной политике
Московской области

_____ С.Н. Журавлева

«__» _____ 20__ г.

ИЗВЕЩЕНИЕ О ПРОВЕДЕНИИ АУКЦИОНА № АЗ-ЭС/18-757

на право заключения договора аренды земельного участка, государственная
собственность на который не разграничена, расположенный на территории
городского округа Электросталь Московской области,
вид разрешенного использования:
обслуживание автотранспорта
(1 лот)

№ процедуры www.torgi.gov.ru **180518/6987935/01**

№ процедуры www.torgi.mosreg.ru **00300060102493**

Дата начала приема заявок: **21.05.2018**

Дата окончания приема заявок: **28.06.2018**

Дата аукциона: **03.07.2018**

г. Красногорск
2018 год

1. Правовое регулирование

Аукцион, открытый по составу Участников и форме подачи предложений, проводится в соответствии с требованиями:

- Гражданского кодекса Российской Федерации;
- Земельного кодекса Российской Федерации;
- Федерального закона от 26.07.2006 № 135-ФЗ «О защите конкуренции»;
- Закона Московской области от 07.06.1996 №23/96-ОЗ «О регулировании земельных отношений в Московской области»;
- решения Межведомственной комиссии по вопросам земельно-имущественных отношений в Московской области (протокол от 19.04.2018 № 15, п. 98);
- постановления Администрации городского округа Электросталь Московской области от 28.04.2018 № 364/4 «О проведении торгов на право заключения договора аренды земельного участка с кадастровым номером 50:46:0010101:10, разрешенное использование «обслуживание автотранспорта» (Приложение 1);
- иных нормативно правовых актов Российской Федерации и Московской области.

2. Сведения об аукционе

2.1. Арендодатель – орган местного самоуправления муниципального образования Московской области, принимающий решение о проведении аукциона, об отказе от проведения аукциона, об условиях аукциона (в том числе о начальной цене предмета аукциона, условиях и сроках договора аренды), отвечающий за соответствие земельного участка (лота) характеристикам, указанным в Извещении о проведении аукциона, за своевременное опубликование Извещения о проведении аукциона в порядке, установленном для официального опубликования (обнародования) муниципальных правовых актов по месту нахождения земельного участка, за заключение договора аренды земельного участка, в том числе за соблюдение сроков его заключения.

Наименование: **Администрация городского округа Электросталь Московской области.**

Адрес: 144003, Московская область, г. Электросталь, ул. Мира, д. 5.

Сайт: www.electrostal.ru.

Адрес электронной почты: elstal@mosreg.ru.

Тел.: +7 (496) 573-88-22, факс: +7 (496) 573-64-62

Комитет имущественных отношений администрации городского округа Электросталь Московской области.

Адрес: 144003, Московская область, г. Электросталь, ул. Мира, д. 5.

Сайт: www.electrostal.ru.

Адрес электронной почты: kio_elektrostal@mail.ru.

Тел.: +7 (496)571-98-98, +7 (496)571-98-89, факс: +7 (496) 573-64-62.

Реквизиты для перечисления задатка Победителя аукциона или иного лица, с которым заключается договор аренды земельного участка в соответствии с Земельным Кодексом Российской Федерации:

Получатель платежа:

УФК по Московской области (Комитет имущественных отношений администрации г.о. Электросталь МО л/с 04483017920) ИНН 5053012866, КПП 505301001, ОКТМО 46790000, Банк получателя: ГУ Банка России по ЦФО, БИК 044525000, р/сч 40101810845250010102, КБК 00211105012040000120.

2.2. Организатор аукциона – орган, осуществляющий функции по организации и проведению аукциона, утверждающий Извещение о проведении аукциона, состав Аукционной комиссии, в том числе обеспечивающий прием и возврат задатков в установленном порядке.

Наименование: **Комитет по конкурентной политике Московской области.**

Адрес: 143407, Московская область, г. Красногорск, бульвар Строителей, д. 1.

Сайт: www.zakaz-mo.mosreg.ru

Адрес электронной почты: zakaz-mo@mosreg.ru

Тел.: /факс: +7 (498) 602-05-69.

2.3. Лицо, осуществляющее организационно - технические функции по организации и проведению аукциона – отвечает за соответствие организации и проведения аукциона требованиям действующего законодательства, соблюдение сроков размещения Извещения о проведении аукциона и документов, составляемых в ходе проведения аукциона на сайтах www.torgi.gov.ru, www.torgi.mosreg.ru.

Наименование: Государственное казенное учреждение Московской области «Региональный центр торгов» (сокращенное наименование - ГКУ «РЦТ»).

Адрес: 143441, Московская область, Красногорский район, п/о Путилково, 69-й км МКАД, бизнес-центр «Гринвуд», стр. 17, 5 этаж (Приложение 11).

Сайт: www.rctmo.ru

Адрес электронной почты: torgi@rctmo.ru

2.4. Объект (лот) аукциона: земельный участок, государственная собственность на который не разграничена, расположенный на территории городского округа Электросталь Московской области.

2.5. Предмет аукциона: право заключения договора аренды Объекта (лота) аукциона.

2.6. Сведения об Объекте (лоте) аукциона:

Лот № 1.

Местоположение (адрес): обл. Московская, г. Электросталь, ул. Северная, дом 1.

Площадь, кв. м: 2 323.

Кадастровый номер: 50:46:0010101:10 (выписка из Единого государственного реестра недвижимости об основных характеристиках и зарегистрированных правах на объект недвижимости от 16.01.2018 № 50/046/001/2018-074 – Приложение 2).

Сведения о правах на земельный участок: государственная собственность не разграничена (выписка из Единого государственного реестра недвижимости об основных характеристиках и зарегистрированных правах на объект недвижимости от 16.01.2018 № 50/046/001/2018-074 – Приложение 2).

Сведения на земельный участок: указаны в выписке из Единого государственного реестра недвижимости об основных характеристиках и зарегистрированных правах на объект недвижимости от 16.01.2018 № 50/046/001/2018-074 (Приложение 2), постановлении Администрации городского округа Электросталь Московской области от 28.04.2018 № 364/4 «О проведении торгов на право заключения договора аренды земельного участка с кадастровым номером 50:46:0010101:10, разрешенное использование «обслуживание автотранспорта» (Приложение 1), Заключении территориального управления Ногинского муниципального района, городских округов Черноголовка и Электросталь Главного управления архитектуры и градостроительства Московской области от 15.01.2018 № 31Исх-754/Т-43 (Приложение 4), письме Комитета имущественных отношений Администрации городского округа Электросталь Московской области от 18.05.2018 № 19-1150исх (Приложение 4), Градостроительном плане земельного участка от 14.02.2018 № RU50333000-MSK000229 (Приложение 4), в том числе земельный участок находится:

- в пределах приаэродромных территорий аэродромов: Чкаловский, Черное;
- в границах района аэродрома Чкаловский;
- в зоне шумового дискомфорта от улиц и дорог с уровнем шума 55-65 дБа.

Категория земель: земли населенных пунктов.

Вид разрешенного использования: обслуживание автотранспорта *(в соответствии с п. 17 ст. 39.8 Земельного кодекса Российской Федерации изменение вида разрешенного использования земельного участка не допускается).*

Фотоматериалы: Приложение 3.

Сведения о допустимых параметрах разрешенного строительства: указаны в Заключении территориального управления Ногинского муниципального района, городских округов Черноголовка и Электросталь Главного управления архитектуры и градостроительства Московской области от 15.01.2018 № 31Исх-754/Т-43 (Приложение 4), Градостроительном плане земельного участка от 14.02.2018 № RU50333000-MSK000229 (Приложение 4).

Сведения о технических условиях подключения (технологического присоединения) объекта капитального строительства к сетям инженерно-технического обеспечения:

- водоснабжения и водоотведения указаны в письме ГКУ МО «АРКИ» (Приложение 5);
- теплоснабжения указаны в письме ГКУ МО «АРКИ» (Приложение 5);
- газоснабжения указаны в письме филиала АО «МОСОБЛГАЗ» «Ногинскмежрайгаз» от 22.01.2018 № 702 (Приложение 5);
- электроснабжения указаны в письме филиала АО «Мособлэнерго» «Электростальские электрические сети» от 23.04.2018 № 589 (Приложение 5).

Начальная цена предмета аукциона: 424 007,00 руб. (Четыреста двадцать четыре тысячи семь руб. 00 коп.), НДС не облагается.

«Шаг аукциона»: 12 720,21 руб. (Двенадцать тысяч семьсот двадцать руб. 21 коп.).

Размер задатка для участия в аукционе по Объекту (лоту) аукциона: 84 801,40 руб. (Восемьдесят четыре тысячи восемьсот один руб. 40 коп.), НДС не облагается.

Срок аренды: 7 лет.

2.7. Адрес места приема/подачи Заявок:

Московская область, Красногорский район, п/о Путилково, 69-й км МКАД, бизнес-центр «Гринвуд», стр. 17, 5 этаж, Государственное казенное учреждение Московской области «Региональный центр торгов», тел. +7 (499) 795-77-53, доб. «2» (Приложение 11).

2.8. Дата и время начала приема/подачи Заявок: 21.05.2018 в 09 час. 00 мин¹.

понедельник - четверг с 09 час. 00 мин. до 18 час. 00 мин.

пятница и предпраздничные дни с 09 час. 00 мин. до 16 час. 45 мин.;

перерыв с 13 часов 00 минут до 14 час. 00 мин.

28.06.2018 с 09 час. 00 мин. до 16 час. 00 мин.

2.9. Дата и время окончания приема/подачи Заявок: 28.06.2018 в 16 час. 00 мин.

2.10. Место, дата и время окончания рассмотрения Заявок: Московская область, Красногорский район, 69 километр МКАД, Международный торгово-выставочный комплекс «Гринвуд», стр. 17, 5 этаж, Государственное казенное учреждение Московской области «Региональный центр торгов», аукционный зал, **03.07.2018 в 11 час. 30 мин.**

2.11. Место, дата и время начала регистрации Участников аукциона: Московская область, Красногорский район, 69 километр МКАД, Международный торгово-выставочный комплекс «Гринвуд», стр. 17, 5 этаж, Государственное казенное учреждение Московской области «Региональный центр торгов», **03.07.2018 с 11 час. 30 мин.**

2.12. Место проведения аукциона: Московская область, Красногорский район, 69 километр МКАД, Международный торгово-выставочный комплекс «Гринвуд», стр. 17, 5 этаж, Государственное казенное учреждение Московской области «Региональный центр торгов», аукционный зал.

2.13. Дата и время проведения аукциона: 03.07.2018 в 12 час. 00 мин.

¹ Здесь и далее указано московское время.

3. Информационное обеспечение аукциона

3.1. Извещение о проведении аукциона размещается на официальном сайте торгов Российской Федерации в информационно-телекоммуникационной сети «Интернет» для размещения информации о проведении торгов www.torgi.gov.ru (далее – **Официальный сайт торгов**).

3.2. Извещение о проведении аукциона публикуется Арендодателем в порядке, установленном для официального опубликования (обнародования) муниципальных правовых актов уставом муниципального образования, по месту нахождения Объекта (лота) :

- на официальном сайте Администрации городского округа Электросталь Московской области www.electrostal.ru;

- в периодическом печатном издании – в газете «Новости недели».

3.3. Дополнительно информация об аукционе размещается:

- на Едином портале торгов Московской области www.torgi.mosreg.ru (далее – **ЕПТ МО**).

Все приложения к настоящему Извещению являются его неотъемлемой частью.

3.4. Осмотр Объекта (лота) аукциона производится без взимания платы и обеспечивается Организатором аукциона во взаимодействии с Арендодателем в период заявочной кампании.

Для осмотра Объекта (лота) аукциона с учетом установленных сроков лицо, желающее осмотреть Объект (лот) аукциона, направляет обращение (Приложение 8) на адрес электронной почты torgi@rctmo.ru с указанием следующих данных:

- тема письма: **Запрос на осмотр Объекта (лота) аукциона;**

- Ф.И.О. лица, уполномоченного на осмотр Объекта (лота) аукциона физического лица, руководителя юридического лица или их представителей);

- наименование юридического лица;

- адрес электронной почты, контактный телефон;

- дата аукциона;

- № Объекта (лота);

- местоположение (адрес) Объекта (лота) аукциона.

В течение 2 (двух) рабочих дней со дня поступления обращения Организатор аукциона оформляет «смотровое письмо» и направляет его по электронному адресу, указанному в обращении. В «смотровом письме» указывается дата осмотра и контактные сведения лица (представителя **Арендодателя**), уполномоченного на проведение осмотра.

4. Требования к Заявителям/Участникам аукциона

4.1. Заявителем/Участником аукциона может быть любое юридическое лицо независимо от организационно-правовой формы, формы собственности, места нахождения и места происхождения капитала или любое физическое лицо, в том числе индивидуальный предприниматель, претендующее на заключение договора и подавшее Заявку на участие в аукционе.

Аукцион является открытым по составу Участников.

5. Порядок, форма и срок приема /подачи /отзыва Заявок

ВНИМАНИЕ!

Условия аукциона, порядок и условия заключения договора аренды земельного участка с участником аукциона являются условиями публичной оферты, а подача заявки на участие в аукционе и внесение задатка в установленные в Извещении о проведении аукциона сроки и порядке являются акцептом оферты в соответствии со статьей 438 Гражданского кодекса Российской Федерации.

5.1. Для участия в аукционе с учетом требований, установленных Извещением о проведении аукциона, Заявителю необходимо представить следующие документы:

- Заявку на участие в аукционе по установленной в настоящем Извещении о проведении аукциона форме с указанием банковских реквизитов счета Заявителя для возврата задатка (Приложение 6);

- копии документов, удостоверяющих личность Заявителя (для физических лиц);

- надлежащим образом заверенный перевод на русский язык документов о государственной регистрации юридического лица в соответствии с законодательством иностранного государства в случае, если Заявителем является иностранное юридическое лицо;

- документы, подтверждающие внесение задатка (представление документов, подтверждающих внесение задатка, признается заключением соглашения о задатке).

5.2. Один Заявитель вправе подать только одну Заявку на участие в аукционе в отношении одного лота аукциона.

5.3. Подача Заявок Заявителями или их уполномоченными представителями осуществляется при предъявлении документа, удостоверяющего личность. Лица, желающие принять участие в аукционе, должны использовать форму Заявки на участие в аукционе (Приложение б).

5.4. Заявки принимаются по месту и в срок приема/подачи Заявки, указанные в разделе 2 (пункты 2.7.-2.13.) Извещения о проведении аукциона. В случае подачи Заявки Заявителем посредством почтовой связи, риск несвоевременного ее поступления Организатору аукциона, несет Заявитель.

5.5. Ответственный сотрудник регистрирует Заявку в журнале регистрации заявок, присваивает ей соответствующий номер, указывает дату и время ее приема/подачи.

При подаче Заявителями Заявок на участие в аукционе, сотрудником, осуществляющим прием и оформление документов, консультации не проводятся.

5.6. Заявка, поступившая по истечении срока приема/подачи Заявки, возвращается в день ее поступления Заявителю или его уполномоченному представителю в порядке, предусмотренном для приема/подачи Заявки.

5.7. Заявка и прилагаемые к ней документы представляются Заявителем одновременно. Не допускается раздельная подача Заявки и прилагаемых к ней документов, представление дополнительных документов после подачи Заявки или замена ранее поданных документов без отзыва Заявки.

5.8. Заявитель вправе отозвать принятую Организатором аукциона Заявку на участие в аукционе в любое время до установленного в Извещении о проведении аукциона дня окончания срока приема/подачи Заявок (пункт 2.9.).

5.9. Отзыв принятой Заявки оформляется путем направления Заявителем в адрес Организатора аукциона уведомления в письменной форме (с указанием даты приема/подачи Заявки) за подписью Заявителя или уполномоченного им представителя и заверенного печатью Заявителя (при наличии). Уведомление об отзыве принятой Заявки принимается в установленные в Извещении о проведении аукциона дни и часы приема/подачи Заявок, аналогично порядку приема/подачи Заявок.

5.10. Заявка подается Заявителем по форме, которая установлена в Извещении о проведении аукциона (Приложение б). Заявка должна быть заполнена по всем пунктам и подписана Заявителем или уполномоченным им представителем и заверена печатью Заявителя (при наличии).

5.11. Верность копий представляемых документов должна быть подтверждена оригиналом подписи Заявителя или уполномоченного им представителя и заверена печатью Заявителя (при наличии).

5.12. Заявка и документы, прилагаемые к ней, должны быть:

- сшиты в единую книгу, которая должна содержать сквозную нумерацию листов;

- заполнены разборчиво на русском языке и по всем пунктам;

- копии документов, входящие в состав Заявки, должны иметь четко читаемый текст;

- на прошивке заверены оригиналом подписи уполномоченного представителя Заявителя с указанием должности и расшифровкой Ф.И.О. (для юридических лиц) или оригиналом подписи Заявителя с указанием Ф.И.О. (для физических лиц) и печатью Заявителя (для юридических лиц (при наличии), с указанием количества листов.

5.13. При заполнении Заявки и оформлении документов не допускается применение факсимильных подписей.

5.14. Ответственность за достоверность представленной информации и документов несет Заявитель.

5.15. Поданные документы на участие в аукционе не возвращаются, за исключением случаев, указанных в пунктах 5.6, 5.8, 5.9 Извещения о проведении аукциона.

6. Условия допуска к участию в аукционе

Заявитель не допускается к участию в аукционе в следующих случаях:

- непредставление необходимых для участия в аукционе документов или представление недостоверных сведений;
- непоступление задатка на дату рассмотрения Заявок на участие в аукционе на счет, указанный в пункте 7.5. настоящего Извещения о проведении аукциона;
- подача Заявки на участие в аукционе лицом, которое в соответствии с Земельным кодексом Российской Федерации и другими федеральными законами не имеет права быть Участником аукциона и приобрести земельный участок в аренду;
- наличие сведений о Заявителе, об учредителях (участниках), о членах коллегиальных исполнительных органов Заявителя, лицах, исполняющих функции единоличного исполнительного органа Заявителя, являющегося юридическим лицом, в реестре недобросовестных участников аукциона.

7. Порядок внесения и возврата задатка

7.1. Для участия в аукционе устанавливается требование о внесении задатка. Заявители обеспечивают поступление задатков в порядке и в сроки, указанные в настоящем Извещении о проведении аукциона.

7.2. Документом, подтверждающим внесение задатка, является платежное поручение, квитанция об оплате или иной документ, подтверждающие перечисление задатка, с отметкой банка о его исполнении.

7.3. Представление документов, подтверждающих внесение задатка, признается заключением соглашения о задатке (Приложение 7).

7.4. Плательщиком денежных средств в качестве задатка может быть исключительно Заявитель. Не допускается перечисление денежных средств в качестве задатка иными лицами. Перечисленные денежные средства иными лицами, кроме Заявителя, будут считаться ошибочно перечисленными денежными средствами и возвращены плательщику.

7.5. Денежные средства в качестве задатка для участия в аукционе вносятся Заявителем платежом на расчетный счет по следующим банковским реквизитам:

Получатель платежа: МЭФ Московской области (л/с 05868217110 - Государственное казенное учреждение Московской области «Региональный центр торгов»),
ОГРН 1145024006577, ИНН 5024147611, КПП 502401001,
р/с 40302810845254000001, БИК 044525000,
Банк получателя: ГУ Банка России по ЦФО

В связи с отсутствием КБК при заполнении полей (104, 105) платежного поручения (квитанции об оплате) для перечисления задатка рекомендуется указывать в соответствующих полях КБК - «0», ОКТМО - «0».

Назначение платежа: «Задаток для участия в аукционе «__»____ 20__ (дата аукциона), № лота __ по Соглашению о задатке от «__»____ 20__ №__» (при наличии реквизитов Соглашения о задатке), НДС не облагается».

7.6. Информацией о поступлении денежных средств от Заявителя в качестве задатка в установленные сроки на расчетный счет, указанный в п.7.5. настоящего Извещения о проведении аукциона, является справка получателя платежа, предоставляемая на рассмотрение Аукционной комиссии.

7.7. Задаток Заявителя, подавшего Заявку с опозданием (после окончания установленного срока приема/подачи Заявок), возвращается такому Заявителю в порядке, установленном для Участников аукциона.

7.8. Задаток Заявителя, отзывавшего Заявку до окончания срока приема/подачи Заявок (пункт 2.9.), возвращается такому Заявителю в течение 3 (трех) рабочих дней со дня поступления уведомления об отзыве Заявки на участие в аукционе. В случае отзыва Заявки Заявителем позднее дня окончания срока приема/подачи Заявок задаток возвращается в порядке, установленном для Участников аукциона (пункт 7.10.).

7.9. Задаток Заявителя, не допущенного к участию в аукционе, возвращается такому Заявителю в течение 3 (трех) рабочих дней со дня оформления (подписания) протокола рассмотрения заявок на участие в аукционе.

7.10. Задаток лицам, участвовавшим в аукционе, но не победившим в нем, возвращается в течение 3 (трех) рабочих дней со дня подписания протокола о результатах аукциона.

7.11. Задаток Участникам, не участвовавшим в аукционе, возвращается в срок, предусмотренном п. 7.10. Извещения о проведении аукциона.

7.12. Задаток, внесенный лицом, признанным Победителем аукциона, задаток, внесенный иным лицом, с которым договор аренды земельного участка заключается в соответствии с пунктом 13, 14 или 20 статьи 39.12 Земельного кодекса Российской Федерации, засчитываются в счет арендной платы за него.

Задатки, внесенные этими лицами, уклонившимися от заключения договора аренды земельного участка, не возвращаются.

7.13. В случае принятия **Арендодателем** решения об отказе в проведении аукциона, поступившие задатки возвращаются Заявителям в течение 3 (трех) рабочих дней с даты принятия такого решения.

7.14. В случае изменения реквизитов Заявителя/Участника аукциона для возврата задатка, указанных в Заявке, Заявитель/Участник направляет в адрес Организатора аукциона уведомление об их изменении, при этом задаток возвращается Заявителю/Участнику в порядке, установленном настоящим разделом.

8. Аукционная комиссия

8.1. Аукционная комиссия формируется Организатором аукциона и осуществляет следующие полномочия:

- обеспечивает в установленном порядке проведение аукциона;
- рассматривает Заявки на предмет соответствия требованиям, установленным Извещением о проведении аукциона, и соответствия Заявителя требованиям, предъявляемым к Участникам, устанавливает факты соответствия полноте и срокам поступления на счет получателя платежей денежных средств от Заявителей для оплаты задатков;

- принимает решение о признании Заявителей Участниками аукциона или об отказе в допуске Заявителей к участию в аукционе, которое оформляется протоколом рассмотрения заявок, подписываемое Аукционной комиссией не позднее одного дня со дня рассмотрения Заявок и размещается на Официальном сайте торгов, на ЕПТ МО не позднее, чем на следующий день после дня подписания указанного протокола;

- направляет (выдает) Заявителям, признанными Участниками аукциона и Заявителям, не допущенным к участию в аукционе, уведомления о принятых решениях в отношении их не позднее дня, следующего за днем подписания протокола рассмотрения заявок;

- выбирает Аукциониста путем открытого голосования;

- составляет Протокол о результатах аукциона, один из которых передает Победителю аукциона или уполномоченному представителю под расписку в день проведения аукциона.

8.2. Аукционная комиссия правомочна осуществлять функции и полномочия, если на ее заседании присутствует не менее пятидесяти процентов общего числа ее членов, при этом общее число членов Аукционной комиссии должно быть не менее пяти человек.

9. Порядок проведения аукциона

9.1. На регистрацию для участия в аукционе допускаются Участники аукциона или их уполномоченные представители при предъявлении документа, удостоверяющего личность:

физические лица и индивидуальные предприниматели, при предъявлении паспорта;

представители юридических лиц, имеющие право действовать от имени юридических лиц без доверенности (руководитель, директор и т.п.) при подтверждении своих полномочий в установленном порядке, в том числе при предъявлении паспорта;

представители физических и юридических лиц, индивидуальных предпринимателей, имеющие право действовать от имени физических и юридических лиц, индивидуальных предпринимателей на основании доверенности, оформленной в соответствии с действующим законодательством (Приложение 10), при предъявлении паспорта.

9.2. Аукцион проводится путем повышения начальной цены предмета аукциона, указанной в Извещении о проведении аукциона, на «шаг аукциона».

9.3. Аукцион проводится в следующем порядке:

- до начала аукциона Участники или их уполномоченные представители должны пройти регистрацию и получить пронумерованные карточки Участника аукциона;

- в аукционный зал допускаются зарегистрированные Участники аукциона, а также иные лица, по решению Аукционной комиссии;

- аукцион начинается с объявления представителем Аукционной комиссии о проведении аукциона и представления Аукциониста;

- Аукционистом оглашается порядок проведения аукциона, номер (наименование) Объекта (лота), его краткая характеристика, начальная цена предмета аукциона, «шаг аукциона», а также номера карточек Участников аукциона по данному Объекту (лоту) аукциона;

- при объявлении Аукционистом начальной цены предмета аукциона, Участникам аукциона предлагается заявить цену предмета аукциона, увеличенную в соответствии с «шагом аукциона», путем поднятия карточек;

- Аукционист объявляет номер карточки Участника аукциона, который первый поднял карточку после объявления Аукционистом начальной цены предмета аукциона, увеличенную в соответствии с «шагом аукциона»;

- каждая последующая цена предмета аукциона, превышающая предыдущую цену на «шаг аукциона», заявляется Участниками аукциона путем поднятия карточек;

- если до трехкратного объявления последней подтвержденной цены предмета аукциона ни один из Участников аукциона не заявил о своем намерении предложить более высокую цену предмета аукциона (не поднял карточку), аукцион завершается;

- по завершении аукциона Аукционист объявляет Победителя аукциона, номер его карточки и называет размер предложенной им цены предмета аукциона.

9.4. Победителем аукциона признается Участник аукциона, предложивший наибольшую цену предмета аукциона, номер карточки которого был назван Аукционистом последним.

9.5. Во время проведения аукциона его Участникам запрещено покидать аукционный зал, передвигаться по аукционному залу, осуществлять действия, препятствующие проведению аукциона Аукционистом, общаться с другими Участниками аукциона и разговаривать по мобильному телефону, при этом звук мобильного телефона должен быть отключен, осуществлять видео или фотосъемку без уведомления Аукционной комиссии.

9.6. Участники, нарушившие порядок (п.9.5.), и получившие дважды предупреждение от Аукционной комиссии могут быть удалены из аукционного зала по решению Аукционной комиссии, что отражается в Протоколе о результатах аукциона.

9.7. В ходе аукциона Участник имеет право совершить 1 (один) звонок по телефону или задать вопрос Аукционной комиссии, предварительно обратившись к ней. В этом случае аукцион приостанавливается не более чем на 3 (три) минуты.

9.8. Результаты аукциона оформляются Протоколом о результатах аукциона, который размещается в порядке, установленном разделом 3 Извещения о проведении аукциона в течение одного рабочего дня со дня его подписания.

9.9. Аукцион признается несостоявшимся в случаях, если:

- по окончании срока подачи заявок на участие в аукционе была подана одна Заявка;

- на основании результатов рассмотрения Заявок на участие в аукционе принято решение о допуске к участию в аукционе и признании Участником только одного Заявителя (Единственный участник);

- в аукционе участвовал только один Участник (Участник единственно принявший участие в аукционе);

- по окончании срока подачи заявок на участие в аукционе не было подано ни одной Заявки

- на основании результатов рассмотрения Заявок принято решение об отказе в допуске к участию в аукционе всех Заявителей;

- при проведении аукциона не присутствовал ни один из Участников аукциона;

- после трехкратного объявления предложения о начальной цене предмета аукциона не поступило ни одного предложения о цене предмета аукциона, которое предусматривало бы более высокую цену предмета аукциона.

9.10. **Арендодатель / Организатор аукциона** вправе объявить о проведении повторного аукциона в случае, если аукцион был признан несостоявшимся и лицо, подавшее единственную Заявку на участие в аукционе, Заявитель, признанный Единственным участником аукциона, или Участник единственно принявший участие в аукционе в течение 30 (тридцати) дней со дня направления им проекта договора аренды земельного участка не подписали и не представили Арендодателю указанные договоры. При этом условия повторного аукциона могут быть изменены.

10. Условия и сроки заключения договора аренды земельного участка

10.1. Заключение договора аренды земельного участка (Приложение 9) осуществляется в порядке, предусмотренном Гражданским кодексом Российской Федерации, Земельным кодексом Российской Федерации.

10.2. Арендодатель направляет Победителю аукциона или Участнику единственно принявшему участие в аукционе 3 (три) экземпляра подписанного проекта договора аренды земельного участка в десятидневный срок со дня составления (подписания) протокола о результатах аукциона.

10.3. В случае, если по окончании срока подачи Заявок на участие в аукционе подана только одна Заявка на участие в аукционе, при условии соответствия Заявки и Заявителя, подавшего указанную Заявку, всем требованиям, указанным в Извещении о проведении аукциона, Арендодатель в течение 10 (десяти) дней со дня рассмотрения указанной Заявки направляет Заявителю 3 (три) экземпляра подписанного договора аренды земельного участка. При этом размер ежегодной арендной платы по договору аренды земельного участка определяется в размере, равном начальной цене предмета аукциона.

10.4. Не допускается заключение договора аренды земельного участка ранее чем через 10 (десять) дней со дня размещения информации о результатах аукциона на Официальном сайте торгов.

10.5. Победитель аукциона или иное лицо, с которым заключается договор аренды земельного участка в соответствии с Земельным кодексом Российской Федерации, обязаны подписать договор аренды земельного участка в течение 30 (тридцати) дней со дня направления такого договора.

10.6. Если договор аренды земельного участка в течение 30 (тридцати) дней со дня направления проекта договора аренды земельного участка Победителю аукциона не был им подписан и представлен Арендодателю, Арендодатель предлагает заключить указанный договор иному Участнику аукциона, который сделал предпоследнее предложение о цене предмета аукциона, по цене, предложенной Победителем аукциона.

10.7. В случае, если Победитель аукциона или иное лицо, с которым заключается договор аренды земельного участка в соответствии с Земельным кодексом Российской Федерации, в течение 30 (тридцати) дней со дня направления Арендодателем проекта указанного договора аренды, не подписал и не представил Арендодателю указанный договор, Арендодатель в течение 5 (пяти) рабочих дней со дня истечения этого срока направляет сведения в Управление Федеральной антимонопольной службы по Московской области (в соответствии с постановлением Правительства Российской Федерации от 02.03.2015 № 187 «О внесении изменений в Положение о Федеральной антимонопольной службе») для включения в реестр недобросовестных Участников аукциона.

- 3. Земельный участок находится в публичной кадастровой реестровой информации и входит в зону планируемого размещения от линии и дорог, с увеличением ширины 35-65мбб.
- 4. Установить в качестве Организатора аукцион, указанного в пункте 1 настоящего постановления орган, уполномоченный на осуществление функций по организации и проведению аукционов - Комитет по конкурентной политике Московской области (далее - Организатор аукционов).
- 5. Комитету по конкурентной политике Московской области (далее - Комитет) по поручению главы администрации городского округа Электросталь, Московской области:
 - внести данные в подсистему АРМ ПАСУЗ МО;
 - направить настоящее постановление в необходимые документы на земельный участок - Организатору аукционов для организации и проведения аукциона (на право заключения договора аренды);
 - опубликовать информацию о проведении аукциона, указанного в п.1 настоящего постановления, в официальном печатном издании области не менее чем за 30 календарных дней до даты проведения аукциона, а также на официальном сайте городского округа Электросталь Московской области с информационно-телекоммуникационной сети "Интернет" (www.electrostal.ru);
 - на этапе аукциона заключить с победителем или единственными участниками аукциона договор аренды земельного участка, в случае принебрфирмировать Организатора аукционов о заключении договора аренды земельного участка;
- 6. Контроль за выполнением настоящего постановления оставляю за собой.



Первый заместитель Главы
Администрации городского округа
Электросталь Московской области
А.В. Федулов

Подписано верно:
Начальник отдела
Корогаева О.Н.
О.Н. Корогаева

Располог: Коммунальное - 4, Д.В. Булатову, в دست.

Номер документа в системе: 064, исполнителы: Корогаева Ольга Николаевна



АДМИНИСТРАЦИЯ ГОРОДСКОГО ОКРУГА ЭЛЕКТРОСТАЛЬ
МОСКОВСКОЙ ОБЛАСТИ
ПОСТАНОВЛЕНИЕ

От 28.04.2018 № 364/4

О предоставлении права на право заключения договора аренды земельного участка с кадастровым номером: 50:06:0010101:10, расположенные в Московской области

В соответствии с Гражданским кодексом Российской Федерации, Земельным кодексом Российской Федерации, Законом Московской области от 07.08.1998 №23/96-ОЗ «О регулировании земельных отношений в Московской области», Законом Московской области от 30.07.2014 № 107/2014-ОЗ «О создании органом местного самоуправления муниципальных образований Московской области отделов государственных полномочий Московской области, на основании Устава городского округа Электросталь Московской области, принятая решением Совета депутатов муниципального образования «Город Электросталь» Московской области от 30.06.2003 № 302/08, в соответствии с законодательством, организация и проведение торгов и иных конкурентных процедур между Комитетом по конкурентной политике Московской области, Государственным казенным учреждением Московской области «Государственный центр торгов» и Администрацией городского округа Электросталь Московской области от 29.06.2015 № 64-29/06/2015, Администрации городского округа Электросталь Московской области **ПОСТАНОВИЛИ:**

1. Провести аукцион открытым по составу участников и открытым по форме подачи предложений о цене на право заключения договора аренды земельного участка, государственная собственность на который не разграничена, расположенного по адресу: Московская область, г. Электросталь, ул. Свободы, д. 1, общей площадью 2323 кв.м, с кадастровым номером 50:06:0010101:10, Категория земель - «земли населенных пунктов». Разрешенный вид использования - «обслуживание автомобильных дорог».
2. Установить:
 - 2.1. Начальную цену предмета аукциона, указанного в пункте 1 настоящего постановления, 424 007 (четыреста двадцать четыре тысячи семь) рублей, НДС не облагается, и размер стоимости предельной платы за земельный участок.
 - 2.2. Размер задатка 64 801 (шестьдесят четыре тысячи восемьсот один) рубль 40 копеек, что составляет 20% начальной цены предмета аукциона.
 - 2.3. «Шаг аукциона» 12 720 (двенадцать тысяч семьсот двадцать) рублей 21 копейка, что составляет 3 % начальной цены предмета аукциона.
 - 2.4. Срок аренды земельного участка 7 (семь) лет.

Номер документа в системе: 064, исполнителы: Корогаева Ольга Николаевна

Выписка из Единого государственного реестра недвижимости об основных хара... Стр. 1 из 3

ФИЛИАЛ ФЕДЕРАЛЬНОГО ГОСУДАРСТВЕННОГО БЮДЖЕТНОГО УЧРЕЖДЕНИЯ "ФЕДЕРАЛЬНАЯ КАДАСТРОВАЯ ПАЛАТА РОСРЕЕСТРА" ПО МОСКОВСКОЙ ОБЛАСТИ

(полное наименование органа регистрации прав)

Раздел I

Выписка из Единого государственного реестра недвижимости об основных характеристиках и зарегистрированных правах на объект недвижимости
 Сведения об основных характеристиках объекта недвижимости

На основании запроса от 15.01.2018 г., поступившего на рассмотрение 15.01.2018 г., сообщаем, что согласно записям Единого государственного реестра недвижимости:

Земельный участок		
Лист № <u>1</u> Раздела <u>I</u>	Всего листов раздела <u>I</u> : _____	Всего листов выписки: _____
16.01.2018 № 50:046/001/2018-074		
Кадастровый номер:		50:46:0010101:10
Номер кадастрового квартала: 50:46:0010101 Дата присвоения кадастрового номера: 03.06.2005 Ранее присвоенный государственный учетный номер: данные отсутствуют Адрес: обл. Московская, г. Электросталь, ул. Северная, дом 1 Площадь: 2323 кв. м Кадастровая стоимость, руб.: 7066775.07 Кадастровые номера расположенных в пределах земельного участка объектов недвижимости: данные отсутствуют Категория земель: Земли населённых пунктов Виды разрешенного использования: обслуживание автотранспорта Статус записи об объекте недвижимости: Сведения об объекте недвижимости имеют статус "актуальные, ранее учтенные" Особые отметки: данные отсутствуют Получатель выписки: Найбров Дмитрий Александрович, от имени представленного по доверенности Муниципальное образование "городской округ Электросталь Московской области"		
НАЧАЛЬНИК ОТДЕЛА ОТДЕЛА		Болтов С. В.
(подпись)		(подпись, фото)

М.П.

Раздел 2

Выписка из Единого государственного реестра недвижимости об основных характеристиках и зарегистрированных правах на объект недвижимости
 Сведения о зарегистрированных правах на объект недвижимости

Земельный участок		
<small>(по адресу недвижимости)</small>		
Лист № _____	Раздела 2	Всего листов раздела 2: _____
16.01.2018 № 50/046/001/2018-074		Всего листов выписки: _____
Кадастровый номер:		50-46/0010101:10


1. Правобладелец (правобладатели):	1.1. данные о правобладателе отсутствуют
2. Вид, номер и дата государственной регистрации права:	2.1. не зарегистрировано
3. Документы-основания:	3.1. сведения не предоставляются
4. Ограничение прав и обременение объекта недвижимости:	
5. Сведения о наличии решения об изъятии объекта недвижимости для государственных и муниципальных нужд:	данные отсутствуют
6. Сведения об осуществлении государственной регистрации прав без необходимого в силу закона согласия третьего лица, органа:	данные отсутствуют

НАЧАЛЬНИК ОТДЕЛА ОТДЕЛА		
<small>(подпись или печатное изображение)</small>	<small>(инициал)</small>	<small>(полное имя, фамилия)</small>
		Болтов С. В.

М.П.

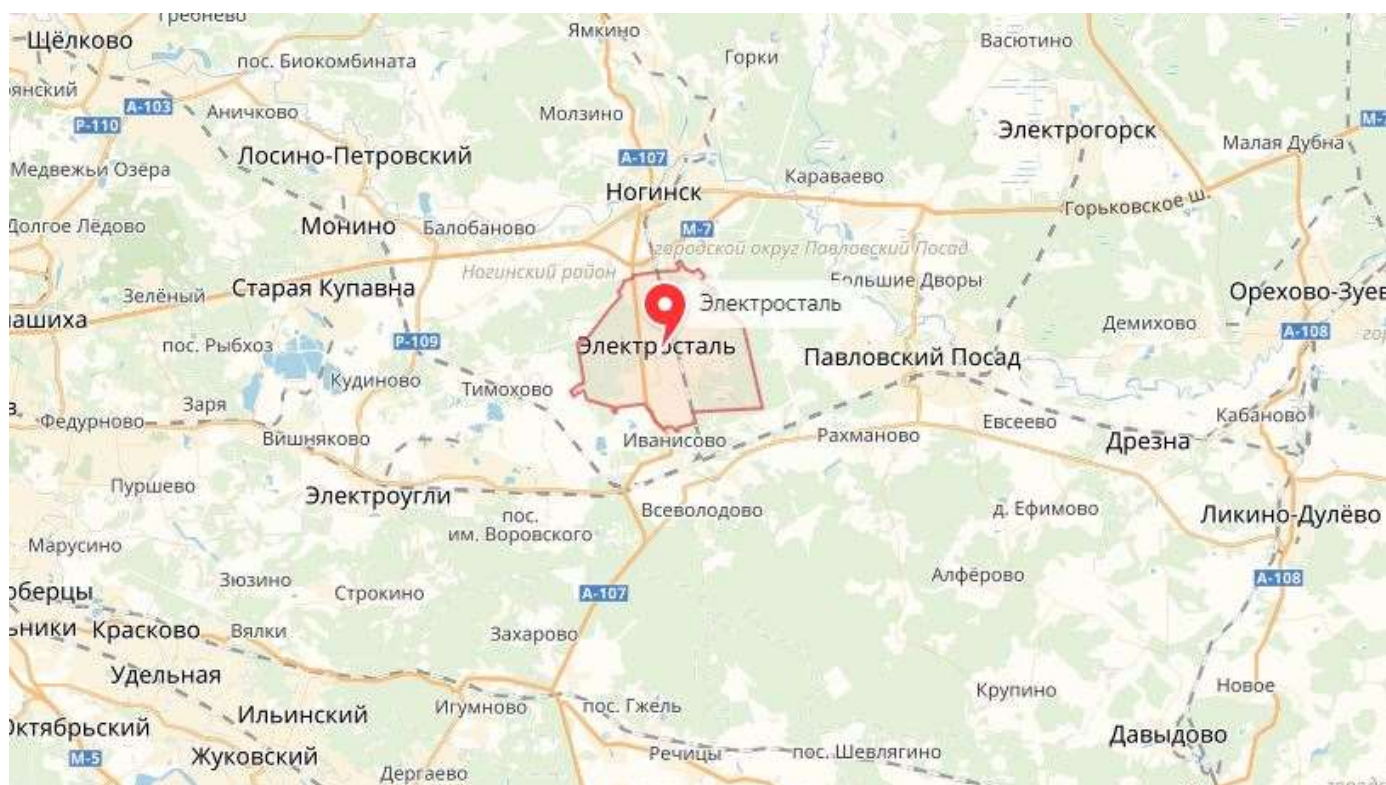
Выписка из Единого государственного реестра недвижимости об основных характеристиках и зарегистрированных правах на объект недвижимости
 Раздел 3
 Описание местоположения земельного участка

Земельный участок		
Лист № _____	Раздел 3	Всего листов раздела 3: _____
16.01.2018 № 50:046/001/2018-074		Всего листов выписки: _____
Кадастровый номер:		50:46:0010101:10

План (чертеж, схема) земельного участка:	
	
Масштаб 1:	Условные обозначения:

НАЧАЛЬНИК ОТДЕЛА ОТДЕЛА	
(подпись)	Болтов С. В.
(подпись)	(инициалы, фамилия)

Фотоматериалы
Лот № 1





МСЭД

**ГЛАВНОЕ УПРАВЛЕНИЕ АРХИТЕКТУРЫ И
ГРАДОСТРОИТЕЛЬСТВА МОСКОВСКОЙ ОБЛАСТИ
(ГЛАВАРХИТЕКТУРА МОСКОВСКОЙ ОБЛАСТИ)**

ул. Кулакова, д. 20
г. Москва, 123592

тел. (498) 602 84 65
факс (498) 602 84 71
e-mail: glavarch@mostreg.ru

Председателю Комитета
имущественных отношений
администрации городского округа
Электросталь

К.В. Щербакову

Уважаемый Кирилл Викторович!

В ответ на письмо от 10.01.2018 №19-3161сх территориальное управление Ногинского муниципального района, городских округов Черноголовка и Электросталь Главного управления архитектуры и градостроительства Московской области направляет заключение в отношении запрашиваемого земельного участка.

Приложение: на 4 л. в 1 экз.

Начальник территориального управления
Ногинского муниципального района,
городских округов Черноголовка и
Электросталь

Т.Н. Пятакова

Исп. Фокин В.А.
8-926-455-01-95

ЗАКЛЮЧЕНИЕ


Заявленная цель: о проведении аукциона на право заключения договора аренды земельного участкам

- кадастровый номер: **50:46:0010101:10,**
- площадь земельного участка: **2 323 кв.м;**
- категория земель: **земли населенных пунктов;**
- вид разрешенного использования: **обслуживание автотранспорта;**
- наименование объекта, планируемого к размещению: **в соответствии с ВРИ;**
- адрес: **Московская область, г. Электросталь, ул. Северная, дом 1**
- описание земельного участка: **участок свободен от строений.**

Таблица 1 «Сведения об ограничениях в соответствии с п.1, 4, 7, 14 ч. 5, ч. 8 ст.27 и ч.12 ст.85 ЗК РФ».

№	Сведения	Источник информации	Реквизиты правовых актов
1.	Земельный участок не находится в границах территорий общего пользования	Генеральный план г.о. Электросталь	Решение Совета депутатов г.о. Электросталь от 28.02.2011г. № 56/9
		ПЗЗ г.о. Электросталь	Решение Совета депутатов г.о. Электросталь от 21.12.2017г. № 244/40
1.1	Земельный участок не находится в границах территорий общего пользования	Публичная кадастровая карта	ФЗ от 24.07.2007 №221-ФЗ Государственный кадастра недвижимости
2.	Земельный участок не находится в границах особо охраняемых природных территорий.	Схема развития и размещения ООПТ МО	Постановление Правительства Московской Области от 11.02.2009 №106/5
3.	На земельном участке отсутствуют особо ценные объекты культурного наследия народов Российской Федерации, объекты, включенные в Список всемирного наследия, историко-культурные заповедники, объекты археологического наследия, музеи-заповедники.	СТП Московской области	Постановление Правительства Московской Области от 11.06.2007 г. N 517/23.
4.	Земельный участок не входит в состав земель, предназначенных для нужд организации всех видов транспорта	СТП ТО МО	Постановление Правительства МО от 25.03.2016 №230/8
4.1.	Земельный участок не входит в состав земель, предназначенных для нужд организации объектов транспорта местного значения	Генеральный план г.о. Электросталь	Решение Совета депутатов г.о. Электросталь от 28.02.2011г. № 56/9
5.	Зона с особыми условиями использования территории в соответствии с СП 2.1.4.2625-10 и иными нормативными	-	-

Документ создан в электронной форме. № 31Исх-754/Т-43 от 15.01.2018. Исполнитель: Фокин В.А.
Страница 2 из 5. Страница создана: 12.01.2018 17:04



Документ создан в электронной форме. № 19-1096исх от 17.05.2018. Исполнитель: Коротаева О.Н.
Страница 9 из 68. Страница создана: 16.05.2018 11:42




	правовыми актами в сфере санитарного законодательства		
6.	Земельный участок не находится в границах земель лесного фонда	ИСОГД Московской области	Распоряжение Главархитектуры МО от 30.06.2017 №31-РВ-129

Таблица 2 «Планировочные ограничения и режимы использования».

№	Сведения	Источник информации	Реквизиты правовых актов	Режимы использования, планировочные ограничения, информация о соответствии установленным видам функционального назначения, регламентам территориальных зон, сведения из градостроительных регламентов, соответствие ППТ.
1.	Земельный участок находится: - в приаэродромной территории - в зону шумового дискомфорта от улиц и дорог, с уровнем шума 55-65 дБа	СТП ТО МО 2016 Генеральный план г.о. Электросталь	Постановление Правительства МО от 25.03.2016 №230/8 Решение Совета депутатов г.о. Электросталь от 28.02.2011г. № 56/9	в соотв. со ст. 47 Воздушного кодекса РФ
2.	Земельный участок находится в функциональной зоне ИТ.1 – зона транспортной инфраструктуры	Генеральный план г.о. Электросталь	Решение Совета депутатов г.о. Электросталь от 28.02.2011г. № 56/9	Вид разрешенного использования земельного участка соответствует функциональной зоне
2.1	Проект генерального плана не разработан	-	-	-
3.	Земельный участок находится в функциональной зоне Т – зона транспортной инфраструктуры	ПЗЗ г.о. Электросталь	Решение Совета депутатов г.о. Электросталь от 21.12.2017г. № 244/40	Вид разрешенного использования земельного участка соответствует территориальной зоне относится к основным видам разрешенного использования.
3.1	Проект ПЗЗ г.о. Электросталь не разработан	-	-	-
4.	Информация об утвержденных ППТ и (или) ПМТ отсутствует	-	-	-
4.1	Дополнительная информация о	-	-	-

Документ создан в электронной форме. № 31Иск-754/Т-43 от 15.01.2018. Исполнитель: Фокин В.А.
Страница 3 из 5. Страница создана: 12.01.2018 17:04



Документ создан в электронной форме. № 19-1086исх от 17.05.2018. Исполнитель: Коротаева О.Н.
Страница 10 из 68. Страница создана: 16.05.2018 11:42



	планируемом использовании земельного участка в соответствии с ППТ и (или) ПМТ отсутствуют			
5.	-	-	-	-

Таблица 3 «Предельные параметры разрешенного строительства, реконструкции».

№ п/п	Планируемый к строительству объект (объекты) недвижимости	Предельные параметры разрешенного строительства	Источник информации
	Обслуживание автотранспорта 4.9	<p>Предельные минимальные размеры земельных участков 500 кв.м</p> <p>Предельные максимальные размеры земельных участков 20 000 кв.м</p> <p>Предельная этажность (эт.)/предельная высота (м): 3/-</p> <p>Мах % застройки в зависимости от этажности (высоты) объекта капитального строительства 60</p> <p>Минимальные отступы от границ земельного участка: рекомендуется не менее 3х метров</p>	ПЗЗ г.о. Электросталь

Ограничения оборотоспособности земельного участка отсутствуют.
ВРИ земельного участка относится к основному ВРИ градостроительного регламента территориальной зоны утвержденных Правил землепользования и застройки.

Начальник территориального управления
Ногинского муниципального района, городских округов Черноголовка и Электросталь



Т.Н. Пятакова

Исп. Фокин В.А.
8-926-455-01-95



Администрация городского округа
Электросталь Московской области
**КОМИТЕТ ИМУЩЕСТВЕННЫХ
ОТНОШЕНИЙ**

Адрес: ул. Мира, дом 5, г. Электросталь,
Московская область, 144003
Телефон: 8(496) 571-98-82, 571-98-83, 571-98-90
Факс: 8(496) 571-98-85
E-mail: klo_elektrostal@mail.ru

Директору государственного казенного
учреждения Московской области
«Региональный центр торгов»

И.А. Неплюевой

18.05.2011 № 19-1150/кл

На № _____ от _____

О проведении торгов

Уважаемая Ирина Александровна!

В целях организации и проведения торгов в форме открытого аукциона по продаже права на заключение договора аренды земельного участка, из земель государственная собственность на которые не разграничена, площадью 2323 кв.м, категория земель – «земли населенных пунктов», вид разрешенного использования – «обслуживание автотранспорта», с кадастровым номером 50:46:0010101:10, расположенного по адресу: Московская обл., г. Электросталь, ул. Северная, д. 1, что на указанном земельном участке отсутствуют здания, сооружения, объекты незавершенного строительства, принадлежащие гражданам или юридическим лицам.

Председатель Комитета имущественных
отношений Администрации городского округа
Электросталь Московской области

К.В. Щербаков

О.Н. Коротаева
(496) 571-98-98

Градостроительный план земельного участка №

RU 5 0 3 3 3 0 0 0 – M S K 0 0 0 2 2 9

Градостроительный план земельного участка подготовлен на основании
**заявления Комитета имущественных отношений Администрации городского округа
Электросталь Московской области**

от 19 января 2018 г. № P00455-18BX/ПЗУ

(реквизиты заявления правообладателя земельного участка с указанием Ф.И.О. заявителя – физического лица, либо
реквизиты заявления и наименование заявителя – юридического лица о выдаче градостроительного плана земельного
участка)

Местонахождение земельного участка

Московская область

(субъект Российской Федерации)

городской округ Электросталь

(муниципальный район или городской округ)

(поселение)

Описание границ земельного участка:

Обозначение (номер) характерной точки	Перечень координат характерных точек в системе координат, используемой для ведения Единого государственного реестра недвижимости	
	X	Y
1	475055.19	2247128.83
2	475046.77	2247128.16
3	475039.50	2247132.19
4	475029.24	2247264.80
5	475028.26	2247277.90
6	475040.24	2247277.33
7	475038.24	2247272.43
8	475042.05	2247272.15
9	475045.03	2247272.03
10	475047.67	2247233.77

Кадастровый номер земельного участка **50:46:0010101:10**

Площадь земельного участка **2323 кв. м**

Информация о расположенных в границах земельного участка объектах капитального
строительства

Объекты капитального строительства отсутствуют

Информация о границах зоны планируемого размещения объекта капитального
строительства в соответствии с утвержденным проектом планировки территории (при
наличии)

Проект планировки территории не утвержден

Обозначение (номер) характерной точки	Перечень координат характерных точек в системе координат, используемой для ведения Единого государственного реестра недвижимости	
	X	Y
-	-	-

Реквизиты проекта планировки территории и (или) проекта межевания территории в
случае, если земельный участок расположен в границах территории, в отношении
которой утверждены проект планировки территории и (или) проект межевания территории

Документация по планировке территории не утверждена

(указывается в случае, если земельный участок расположен в границах территории, в отношении которой утверждены
проект планировки территории и (или) проект межевания территории)

Градостроительный план подготовлен

Главным управлением архитектуры и градостроительства Московской области

(Ф.И.О., должность уполномоченного лица, наименование органа)

М.П. _____ / **Апполинарова Е.В.** /
(подпись) (расшифровка подписи)

Дата выдачи _____ 14.02.2018
(ДД.ММ.ГГ.)



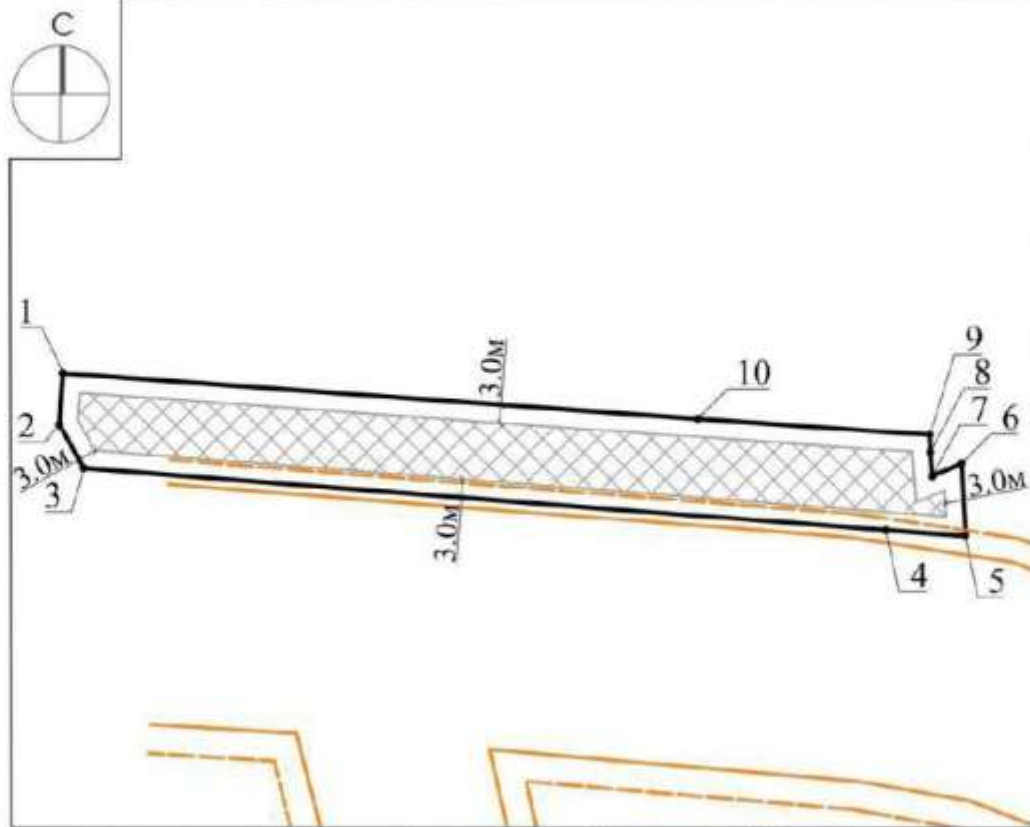
ДОКУМЕНТ ПОДПИСАН
ЭЛЕКТРОННОЙ ПОДПИСЬЮ

Сертификат: 330d47e5592c0894e811bf0c5ef5524c

Владелец: Апполинарова Елена Викторовна

Действителен с: 08.02.2018 по 08.05.2019

1. Чертеж градостроительного плана земельного участка



Условные обозначения

- границы зон, в пределах которых разрешается строительство объектов капитального строительства
- граница земельного участка
- номер поворотной точки границ земельного участка
- минимальные отступы от границ земельного участка в целях определения мест допустимого размещения зданий, строений, сооружений
- красные линии^{1*}
- линии регулирования застройки^{1*}

ДОКУМЕНТ ПОДПИСАН ЭЛЕКТРОННОЙ ПОДПИСЬЮ Свидетельство: 24-28182 Адрес: Пашков Дмитрей Михайлович Действительно: 15.07.2017 по 28.06.2018	ДОКУМЕНТ ПОДПИСАН ЭЛЕКТРОННОЙ ПОДПИСЬЮ Свидетельство: 24-28182 Адрес: Кругляков Сергей Николаевич Действительно: 11.07.2017 по 28.06.2018	ДОКУМЕНТ ПОДПИСАН ЭЛЕКТРОННОЙ ПОДПИСЬЮ Свидетельство: 62 по 17-05-027-06-09-00-00-2018 20 по 14-07-01-24-16-16-06-10 Адрес: Кругляков Александр Сергеевич Действительно: 20.07.2017 по 28.06.2018
-----------------------------------------------------------------------------------------------------------------------------------------------------	-------------------------------------------------------------------------------------------------------------------------------------------------------	------------------------------------------------------------------------------------------------------------------------------------------------------------------------------------------------------------------


Должность	Ф.И.О.	Подпись	Дата	обл. Московская, г. Электросталь, ул. Северная, дом 1 Градостроительный план земельного участка		
Нач. отдела	Гаврилов Д.М.					
Зам. нач. отд.	Брусенцева С.Н.					
Глав. специал.	Арсенкова А.С.					
				Стадия	Лист	Листов
					1	3
Чертеж градостроительного плана				ТРЕСТ ГОРОДСКО-ХОЗЯЙСТВЕННАЯ АДМИНИСТРАЦИЯ ГОРОДА ЭЛЕКТРОСТАЛЬ		

1. Чертеж градостроительного плана земельного участка

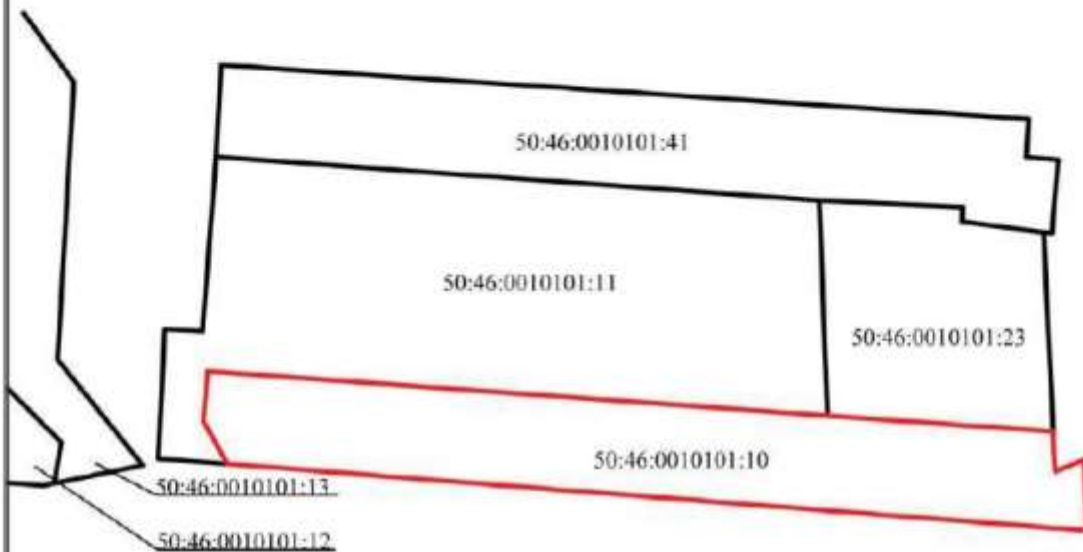
Градостроительный план земельного участка выдается в целях обеспечения информацией, необходимой для архитектурно-строительного проектирования, строительства, реконструкции объектов капитального строительства в границах земельного участка.

Площадь земельного участка 2323 кв.м.

1. Чертеж градостроительного плана земельного участка разработан при отсутствии топографической съемки.
 2. Чертеж градостроительного плана земельного участка разработан в январе 2018 года ГБУ МО "Мособлгазотрест".
 3. При проектировании объектов капитального строительства необходимо учитывать охранные зоны инженерных коммуникаций, в том числе подземных (при наличии). Вынос инженерных коммуникаций возможен по ТУ эксплуатирующих организаций. При наличии охранных зон ЛЭП и/или иных электрических сетей размещение зданий, строений, сооружений возможно при получении письменного решения о согласовании сетевых организаций.
 4. Объекты капитального строительства разместить с учетом возможного негативного воздействия планируемого объекта на прилегающие территории, а также с учетом возможного негативного воздействия объектов, расположенных на прилегающих территориях, на планируемый объект.
 5. Точка подключения (технологического присоединения) объектов капитального строительства к сетям тепло-, водоснабжения и водоотведения согласно информации о технических условиях эксплуатирующих организаций.
 6. Подготовку проектной документации осуществлять в соответствии с требованиями законодательства на основании результатов инженерных изысканий.
 7. Архитектурно-градостроительный облик объекта(-ов) капитального строительства подлежит согласованию в случаях, установленных постановлением Правительства Московской области от 30.12.2016 г. № 1022/47.
 8. Предусмотреть стоянки автотранспорта на расчетное число машиномест в соответствии с действующими нормативами.
 9. Проектирование выполняется в соответствии с законом РФ от 21.02.1992 г. № 2395-1 "О недрах".
 10. Проектирование и проведение земляных, строительных, мелиоративных, хозяйственных работ, работ по использованию лесов (за исключением работ, указанных в пунктах 3, 4 и 7 части 1 статьи 25 Лесного кодекса Российской Федерации) должны проводиться в соответствии со статьей 30 Федеральный закон от 25.06.2002 г. № 73-ФЗ "Об объектах культурного наследия (памятниках истории и культуры) народов Российской Федерации".
 11. Проектирование выполняется в соответствии с требованием СП 2.1.4.2625-10 и других нормативных правовых актов по установлению зон санитарной охраны источников питьевого водоснабжения.
 12. Проектирование выполняется в соответствии со ст. 27 Правил землепользования и застройки территории.
- Выведено в М 1:1000.


Должность	Ф.И.О.	Подпись	Дата				
Нач. отдела	Гаврилов Д.М.			обл. Московская, г. Электросталь, ул. Северная, дом 1			
Зам. нач. отд.	Брусенцева С.Н.						
Глав. специал.	Арсенкова А.С.						
				Градостроительный план земельного участка	Стадия	Лист	Листов
						2	3
				Чертеж градостроительного плана			

**Схема расположения земельного участка
в окружении смежно расположенных земельных участков
(Ситуационный план)**



Условные обозначения

- граница рассматриваемого участка
- границы смежных участков

Должность	Ф.И.О.	Подпись	Дата				
Нач. отдела	Габрилов Д.М.			обл. Московская, г. Электросталь, ул. Северная, дом 1			
Зам. нач. отд.	Брусенцева С.И.						
Глав. специал.	Арсенкова А.С.						
				Градостроительный план земельного участка	Стадия	Лист	Листов
				Ситуационный план		Э	Э
					 <small>ТРЕСТ ТЕХНОЛОГИЧЕСКИЕ СИСТЕМЫ (ОБЪЕКТНО-ОРИЕНТИРОВАННЫЕ) РАБОТЫ "МОСКОВСКИЙ"</small>		

2. Информация о градостроительном регламенте либо требованиях к назначению, параметрам и размещению объекта капитального строительства на земельном участке, на который действие градостроительного регламента не распространяется или для которого градостроительный регламент не устанавливается

Земельный участок расположен в территориальной зоне: Т – зона транспортной инфраструктуры. Зона транспортной инфраструктуры Т установлена для размещения объектов транспортной инфраструктуры, в том числе различного рода путей сообщения и сооружений, используемых для перевозки людей или грузов либо передачи веществ, а также для установления санитарно-защитных зон таких объектов в соответствии с требованиями технических регламентов. Установлен градостроительный регламент.

2.1. Реквизиты акта органа государственной власти субъекта Российской Федерации, органа местного самоуправления, содержащего градостроительный регламент либо реквизиты акта федерального органа государственной власти, органа государственной власти субъекта Российской Федерации, органа местного самоуправления, иной организации, определяющего в соответствии с федеральными законами порядок использования земельного участка, на который действие градостроительного регламента не распространяется или для которого градостроительный регламент не устанавливается

Правила землепользования и застройки территории (части территории) городского округа Электросталь Московской области утверждены решением Совета депутатов городского округа Электросталь Московской области от 21.12.2017 г. № 244/40 "Об утверждении Правил землепользования и застройки городского округа Электросталь Московской области".

2.2. Информация о видах разрешенного использования земельного участка

основные виды разрешенного использования земельного участка:

- коммунальное обслуживание 3.1;
- объекты гаражного назначения 2.7.1;
- обслуживание автотранспорта 4.9;
- объекты придорожного сервиса 4.9.1;
- связь 6.8;
- железнодорожный транспорт 7.1;
- автомобильный транспорт 7.2;
- обеспечение внутреннего правопорядка 8.3;
- земельные участки (территории) общего пользования 12.0.

условно разрешенные виды использования земельного участка:

- деловое управление 4.1;
- магазины 4.4;
- общественное питание 4.6.

вспомогательные виды использования земельного участка:

- связь 6.8.

2.3. Предельные (минимальные и (или) максимальные) размеры земельного участка и предельные параметры разрешенного строительства, реконструкции объекта капитального строительства, установленные градостроительным регламентом для территориальной зоны, в которой расположен земельный участок:

1	2	3	4	5	6	7	8
	Длина, м	Ширина, м					
-	-	-	-	3 ²	-	-	-

Предельные (минимальные и (или) максимальные) размеры земельных участков, в том числе их площадь	Минимальные отступы от границ земельного участка в целях определения мест допустимого размещения зданий, строений, сооружений, за пределами которых запрещено строительство зданий, строений, сооружений	Предельное количество этажей и (или) предельная высота зданий, строений, сооружений	Максимальный процент застройки земельного участка, расположенный в границах территории исторического поселения федерального или регионального значения	Требования к архитектурным решениям объектов капитального строительства, расположенным в границах территории исторического поселения федерального или регионального значения	Иные показатели

Основные виды разрешенного использования:

№ п/п	Наименование ВРИ	Код (числовое обозначение ВРИ)	Предельные размеры земельных участков (кв. м)		Максимальный процент застройки, в том числе в зависимости от количества надземных этажей	Минимальные отступы от границ земельного участка (м)
			min	max		
1.	Коммунальное обслуживание	3.1	30	100 000	75%	3
2.	Объекты гаражного назначения	2.7.1	500 (15)*	20 000 (50)*	75% (100%)*	3 (0)*

* - (Существующие объекты гаражного назначения, имеющие одну или более общих стен с другими объектами гаражного назначения, предназначенные для хранения личного автотранспорта граждан)

3.	Обслуживание автотранспорта	4.9	500	20 000	60%	3
4.	Объекты придорожного сервиса	4.9.1	500	10 000	45%	3
5.	Связь	6.8	Не подлежат установлению			
6.	Железнодорожный транспорт	7.1	1 000	100 000	40%	3
7.	Автомобильный транспорт	7.2	1 000	100 000	40%	3
8.	Обеспечение внутреннего правоохранки	8.3	Не подлежат установлению			
9.	Земельные участки (территории) общего пользования	12.0	Не распространяется			

Условно разрешенные виды использования

№ п/п	Наименование ВРИ	Код (числовое обозначение ВРИ)	Предельные размеры земельных участков (кв. м)		Максимальный процент застройки, в том числе в зависимости от количества надземных этажей	Минимальные отступы от границ земельного участка (м)
			min	max		
1.	Деловое управление	4.1	500	100 000	55%	3
2.	Магазины	4.4	500	10 000	50%	3
3.	Общественное питание	4.6	500	10 000	50%	3

Вспомогательные виды разрешенного использования:

Предельные (минимальные и (или) максимальные) размеры земельных участков и предельные параметры разрешенного строительства, реконструкции объектов капитального строительства применительно к вспомогательным видам разрешенного использования устанавливаются идентичными с соответствующими предельными (минимальными и (или) максимальными) размерами земельных участков и предельных параметров разрешенного строительства, реконструкции объектов капитального строительства, установленных для основных видов разрешенного использования и условно разрешенных видов использования, дополнительно к которым и совместно с которыми установлены вспомогательные виды разрешенного использования.

Показатели по параметрам застройки зоны Т: территории объектов обслуживания населения; требования и параметры по временному хранению индивидуальных транспортных средств, размещение гаражей и открытых автостоянок, требования и параметры к доле озелененной территории земельных участков, регламентируются нормативами градостроительного проектирования.

2.4. Требования к назначению, параметрам и размещению объекта капитального строительства на земельном участке, на который действие градостроительного регламента не распространяется или для которого градостроительный регламент не устанавливается:

Причины отнесения земельного участка к виду земельного участка, на который действие градостроительного регламента не распространяется или для которого градостроительный регламент не устанавливается	Реквизиты акта, регулирующего использование земельного участка	Требования к использованию земельного участка	Требования к параметрам объекта капитального строительства			Требования к размещению объектов капитального строительства	
			Предельное количество этажей и (или) предельная высота зданий, строений, сооружений	Максимальный процент застройки в границах земельного участка, определяемый как отношение суммарной площади земельного участка, которая может быть застроена, ко всей площади земельного участка	Иные требования к параметрам объекта капитального строительства	Минимальные отступы от границ земельного участка в целях определения мест допустимого размещения зданий, строений, сооружений, за пределами которых запрещено строительство зданий, строений, сооружений	Иные требования к размещению объектов капитального строительства
1	2	3	4	5	6	7	8
-	-	-	-	-	-	-	-

3. Информация о расположенных в границах земельного участка объектах капитального строительства и объектах культурного наследия

3.1. Объекты капитального строительства

№	<i>Не имеется</i> (согласно чертежу(ам) градостроительного плана)	<i>Не имеется</i> (назначение объекта капитального строительства, этажность, высотность, общая площадь, площадь застройки)
инвентаризационный или кадастровый номер		<i>Не имеется</i>

3.2. Объекты, включенные в единый государственный реестр объектов культурного наследия (памятников истории и культуры) народов Российской Федерации

№	<i>Информация отсутствует</i> (согласно чертежу(ам) градостроительного плана)	<i>Информация отсутствует</i> (назначение объекта культурного наследия, общая площадь, площадь застройки)
<i>Информация отсутствует</i> (наименование органа государственной власти, принявшего решение о включении выявленного объекта культурного наследия в реестр, реквизиты этого решения)		

регистрационный номер в реестре *Информация отсутствует* от *Информация отсутствует* (дата)

4. Информация о расчетных показателях минимально допустимого уровня обеспеченности территории объектами коммунальной, транспортной, социальной инфраструктур и расчетных показателях максимально допустимого уровня территориальной доступности указанных объектов для населения в случае, если земельный участок расположен в границах территории, в отношении которой предусматривается осуществление деятельности по комплексному и устойчивому развитию территории:

Информация о расчетных показателях минимально допустимого уровня обеспеченности территории								
Объекты коммунальной инфраструктуры			Объекты транспортной инфраструктуры			Объекты социальной инфраструктуры		
Наименование вида объекта	Единица измерения	Расчетный показатель	Наименование вида объекта	Единица измерения	Расчетный показатель	Наименование вида объекта	Единица измерения	Расчетный показатель
1	2	3	4	5	6	7	8	9
-	-	-	-	-	-	-	-	-
Информация о расчетных показателях максимально допустимого уровня территориальной доступности								
Наименование вида объекта	Единица измерения	Расчетный показатель	Наименование вида объекта	Единица измерения	Расчетный показатель	Наименование вида объекта	Единица измерения	Расчетный показатель
1	2	3	4	5	6	7	8	9
-	-	-	-	-	-	-	-	-

5. Информация об ограничениях использования земельного участка, в том числе, если земельный участок полностью или частично расположен в границах зон с особыми условиями использования территорий

Земельный участок находится в пределах приаэродромных территорий аэродромов: Чкаловский, Черное. Согласовать размещение объекта капитального строительства в соответствии с действующим законодательством.^{3}*

Земельный участок находится в границах района аэродрома Чкаловский. В пределах границ района аэродрома (вертодрома, посадочной площадки) запрещается строительство без согласования старшего авиационного начальника аэродрома (вертодрома, посадочной площадки):⁴

- а) объектов высотой 50 м и более относительно уровня аэродрома (вертодрома);*
- б) линий связи и электропередачи, а также других источников радио- и электромагнитных излучений, которые могут создавать помехи для работы радиотехнических средств;*
- в) взрывоопасных объектов;*
- г) факельных устройств для аварийного сжигания сбрасываемых газов высотой 50 м и более (с учетом возможной высоты выброса пламени);*
- д) промышленных и иных предприятий и сооружений, деятельность которых может привести к ухудшению видимости в районе аэродрома (вертодрома).⁴*

6. Информация о границах зон с особыми условиями использования территорий, если земельный участок полностью или частично расположен в границах таких зон:

Наименование зоны с особыми условиями использования территории с указанием объекта, в отношении которого установлена такая зона	Перечень координат характерных точек в системе координат, используемой для ведения Единого государственного реестра недвижимости		
	Обозначение (номер) характерной точки	X	Y
1	2	3	4
<i>Района аэродрома Чкаловский</i>	-	-	-
<i>Приаэродромная территория аэродрома Чкаловский</i>	-	-	-
<i>Приаэродромная территория аэродрома Черное</i>	-	-	-

7. Информация о границах зон действия публичных сервитутов

Информация отсутствует

Обозначение (номер) характерной точки	Перечень координат характерных точек в системе координат, используемой для ведения Единого государственного реестра недвижимости	
	X	Y
-	-	-

8. Номер и (или) наименование элемента планировочной структуры, в границах которого расположен земельный участок

Приказ Министерства строительства и жилищно-коммунального хозяйства Российской Федерации от 25 апреля 2017 г. № 738/пр "Об утверждении видов элементов планировочной структуры". Городской округ Электросталь, 50:46:0010101

9. Информация о технических условиях подключения (технологического присоединения) объектов капитального строительства к сетям инженерно-технического обеспечения, определенных с учетом программ комплексного развития систем коммунальной инфраструктуры поселения, городского округа

Информацию о технических условиях см. приложение

10. Реквизиты нормативных правовых актов субъекта Российской Федерации, муниципальных правовых актов, устанавливающих требования к благоустройству территории

Закон Московской области от 30 декабря 2014 года № 191/2014-ОЗ "О благоустройстве в Московской области"

11. Информация о красных линиях:

в соответствии с Проектом планировки территории и проектом межевания территории, утвержденными распоряжением Администрации городского округа Электросталь Московской области от 28.08.2013 г. № 555-р

Обозначение (номер) характерной точки	Перечень координат характерных точек в системе координат, используемой для ведения Единого государственного реестра недвижимости	
	X	Y
-	-	-

¹ - Проект планировки территории и проект межевания территории утверждены распоряжением Администрации городского округа Электросталь Московской области от 28.08.2013 г. № 555-р "Об утверждении документации по планировке территории".

² - Предельное количество этажей включает все надземные этажи.

³ - Распоряжение Правительства Российской Федерации от 19.03.2013 г. № 384-р "Схема территориального планирования Российской Федерации в области федерального транспорта (железнодорожного, воздушного, морского, внутреннего водного транспорта) и автомобильных дорог федерального значения"; Федеральный закон Российской Федерации от 01.07.2017 г. № 135-ФЗ "О внесении изменений в отдельные законодательные акты Российской Федерации в части совершенствования порядка установления и использования приаэродромной территории и санитарно-защитной зоны".

⁴ - Приказ Министерства транспорта Российской Федерации от 15.03.2016 г. № 64 "Об утверждении границ зон (районов) Единой системы организации воздушного движения Российской Федерации, границ районов аэродромов (аэроузлов, вертодромов), границ классов А,С и G воздушного пространства"; Распоряжение Правительства Российской Федерации от 19.03.2013 г. № 384-р "Схема территориального планирования Российской Федерации в области федерального транспорта (железнодорожного, воздушного, морского, внутреннего водного транспорта) и автомобильных дорог федерального значения".

*- Приведено в информационных целях, подлежит учету при проектировании.

Лот № 1

МИНИСТЕРСТВО ЖИЛИЩНО-КОММУНАЛЬНОГО ХОЗЯЙСТВА МОСКОВСКОЙ ОБЛАСТИ

ГОСУДАРСТВЕННОЕ КАЗЕННОЕ УЧРЕЖДЕНИЕ
МОСКОВСКОЙ ОБЛАСТИ
«АГЕНТСТВО РАЗВИТИЯ КОММУНАЛЬНОЙ
ИНФРАСТРУКТУРЫ»



143402, Московская область, г. Красногорск
Бульвар Строителей, дом 4, стр. 1, секция «А»

Тел. 8 (498) 602-28-28
E-mail: arki@mosreg.ru

29.03.2018

ОТ-2924/2018

Председателю Комитета
имущественных отношений
администрации городского округа
Электросталь Московской области

К.В. Щербакову


Уважаемый Кирилл Викторович!

Рассмотрев заявление о предоставлении технических условий подключения (технологического присоединения) объекта капитального строительства к сетям инженерно-технического обеспечения (теплоснабжения, водоснабжения, водоотведения) в целях подготовки и организации аукциона по продаже земельного участка, находящегося в государственной или муниципальной собственности, аукциона на право заключения договора аренды земельного участка, находящегося в государственной или муниципальной собственности (далее – технические условия), государственное казенное учреждение Московской области «Агентство развития коммунальной инфраструктуры» направляет прилагаемые сведения о технических условиях.

Номер запроса	19-447исх
Дата запроса	20.02.2018
Функциональное назначение	Торговое Объект обслуживания автотранспорта
Кадастровый номер земельного участка	50:46:0040101:70 50:46:0010101:10

Приложение: на 16 л. в 1 экз.


Исполняющий обязанности директора



С.Н. Дудаев

И.П. Андреев
8(498) 602 27 08 (доб. 56 945)

Документ создан в электронной форме. № ОТ-2924/2018 от 29.03.2018. Исполнитель: Андреев И.П.
Страница 1 из 18. Страница создана: 28.03.2018 14:16



Документ создан в электронной форме. № 19-1096исх от 17.05.2018. Исполнитель: Коротаева О.Н.
Страница 33 из 68. Страница создана: 16.05.2018 11:42



Приложение
к информационному письму

СВЕДЕНИЯ

о технических условиях подключения (технологического присоединения) к сетям инженерно-технического обеспечения (теплоснабжение, водоснабжение, водоотведение) земельного участка с кадастровым номером 50:46:0010101:10.

№ п/п	Сведения о технических условиях	Теплоснабжение (ТС)	Водоснабжение (ХВС)	Водоотведение (ВО)
1	Номер технических условий	370-2017	1-2/196	1-2/195
2	Наименование РСО	ООО «Глобус»	Филиал ГУП МО «КС МО» «Электростальский»	Филиал ГУП МО «КС МО» «Электростальский»
3	Дата выдачи технических условий	21.11.2017	14.11.2017	27.11.2017
4	Предельная свободная мощность существующих сетей	Отсутствие технической возможности ¹	476,16 м ³ /сут	117,24 м ³ /сут
5	Максимальная нагрузка в возможных точках подключения	Отсутствие технической возможности ¹	476,16 м ³ /сут	117,24 м ³ /сут
6	Срок действия технических условий	-	3 года	3 года
7	Срок подключения объекта капитального строительства	-	18 месяцев от даты заключения договора о подключении	18 месяцев от даты заключения договора о подключении
8	Информация о плате за подключение (технологическое присоединение)	-	Распоряжение Комитета по ценам и тарифам Московской области от 20.12.2017 № 315-Р	Распоряжение Комитета по ценам и тарифам Московской области от 20.12.2017 № 316-Р

¹ Отсутствие резерва мощности на котельной.

Документ создан в электронной форме. № ОТ-2024/2018 от 29.03.2018. Исполнитель: Андреев И.П.
Страница 3 из 18. Страница создана: 29.03.2018 14:16



Московская область,
г. Ногинск, ул. 1-я Ревсобраний, д. 1

Сведения о технических условиях 702 от 22.01.2018

На газоснабжение объекта капитального строительства (Объект обслуживания автотранспорта), располагаемого на земельном участке с кадастровым номером 50:46:0010101:10 по адресу: 144005, Московская область, г. Электросталь, ул. Северная.

1. Предельная свободная мощность существующих сетей.

Ориентировочным источником газоснабжения указанного земельного участка может являться газопровод от ГРС «Северная». Предельная свободная мощность в точке подключения составляет 15 куб.м/час.

2. Максимальная нагрузка: 15 куб.м/час.

3. Срок подключения объекта капитального строительства к сетям инженерно-технического обеспечения: 2 года с даты заключения Договора о подключении.

4. Размер платы за подключение (технологическое присоединение):

Определяется в соответствии с Распоряжением Комитета по ценам и тарифам Московской области от 22.12.2017 № 344-р.

5. Срок действия данных сведений.

В течение 6 месяцев.

И. о. начальника отдела подготовки и
исполнения договоров СТПиПУ
филиала АО «Мособлгаз»
«Ногинскмежрайгаз»

Я.И. Яшина



МОСОБЛЭНЕРГО

ЭНЕРГИЯ ПОДМОСКОВЬЯ

ФИЛИАЛ ЭЛЕКТРОСТАЛЬСКИЕ ЭЛЕКТРИЧЕСКИЕ СЕТИ

Адрес юридического лица: 142702, Московская область, город Видное, ул. Советская, вл. 10/1.
Адрес для корреспонденции: 144001, Московская область, г. Электросталь, ул. Октябрьская, д. 206
Тел.: 8 (496) 575-90-69, e-mail: electrostal@mosoblenergo.ru
ОКПО 29441989, ОГРН 1055006353478, ИНН/КПП 5032137342/505343001

№ 589 от 23.04 2018г.

На № 19-926, 19-928, 19-927.

19-929, 19-930 от 19.04.2018г.

Зубков О.А.
Коротаяева О.Н.

Председателю Комитета
имущественных отношений
Администрации г.о. Электросталь МО

К.В. Щербакову

ул. Мира, д.5, г.о. Электросталь, МО,
144003

О возможности технологического
присоединения

Уважаемый Кирилл Викторович!

На Ваши обращения от 19.04.2018г. №№ 19-926, 19-928, 19-927, 19-929, 19-930 о предоставлении сведений о технических условиях присоединения (технологического присоединения) объектов к электрическим сетям АО «Мособлэнерго», в т.ч. сведения то предельной свободной мощности существующих сетей, максимальной нагрузке, сроках подключения объекта капитального строительства к сетям инженерно-технического обеспечения, сроке действия технических условий, плате за подключение (техническое присоединение) по объектам расположенных по адресам:

1. МО, г.о. Электросталь, Ногинское шоссе, к.н. 50:46:0040101:70;
2. МО, г.о. Электросталь, Промышленный проезд, к.н. 50:46:0060602:311;
3. МО, г.о. Электросталь; **Северная, 1, к.н. 50:46:0010101:10;**
4. МО, г.о. Электросталь, Северная, к.н. 50:46:0010101:36;
5. МО, г.о. Электросталь, ул. Северная, к.н. 50:46:0010401:2431.

Приложение:

1. Сведения о ТУ – 5 экз.

24.04.18
14117

Директор

А.В. Шинкаренко

Петухова Е.В.
8(496)57 539 47

Сведения о технических условиях
на электроснабжение земельного участка
с кадастровым номером 50:46:0010101:10 площадью 2 323 кв.м, расположенном в
МО, г.о. Электросталь, ул. Северная, д.1, вид разрешенного использования –
«обслуживание автотранспорта»

3. Предельная свободная мощность существующих сетей.

Вблизи участка расположена ПС 130, принадлежащая ПАО «МОЭСК»
Максимальная мощность, разрешенная для технологического присоединения, по
информации, размещенной на официальном интернет сайте владельца указанного
питающего центра составляет 38,44 МВА.

2. Максимальная нагрузка : 38,44 МВА.

**3. Срок осуществления мероприятий по технологическому
присоединению:**

В соответствии с подпунктом б) пункта 16 Правил технологического присоединения
энергопринимающих устройств потребителей электрической энергии, объектов по
производству электрической энергии, а также объектов электросетевого хозяйства,
принадлежащих сетевым организациям и иным лицам, к электрическим сетям»,
утвержденных Постановлением Правительства Российской Федерации от
27.12.2004 № 861, срок присоединения составляет:

3.1. В случаях осуществления технологического присоединения к электрическим
сетям классом напряжения до 20 кВ включительно, при этом расстояние от
существующих электрических сетей необходимого класса напряжения до границ
участка, на котором расположены присоединяемые энергопринимающие
устройства, составляет не более 300 метров в городах и поселках городского типа
и не более 500 метров в сельской местности и от сетевой организации не
требуется выполнение работ по строительству (реконструкции) объектов
электросетевого хозяйства, включенных (подлежащих включению) в
инвестиционные программы сетевых организаций (в том числе смежных сетевых
организаций), и (или) объектов по производству электрической энергии, за
исключением работ по строительству объектов электросетевого хозяйства от
существующих объектов электросетевого хозяйства до присоединяемых
энергопринимающих устройств и (или) объектов электроэнергетики:

3.1.1 4 месяца - для заявителей, максимальная мощность энергопринимающих
устройств которых составляет до 670 кВт включительно;

3.1.2 1 год - для заявителей, максимальная мощность энергопринимающих
устройств которых составляет свыше 670 кВт;

3.2 в иных случаях:

3.2.1 6 месяцев - для заявителей – юридических лиц и индивидуальных
предпринимателей в целях технологического присоединения по одному источнику
электроснабжения энергопринимающих устройств, максимальная мощность
которых составляет до 150 кВт включительно (с учетом ранее присоединенных в
данной точке присоединения энергопринимающих устройств), для заявителей -
физических лиц, в целях технологического присоединения энергопринимающих
устройств, максимальная мощность которых составляет до 15 кВт включительно (с
учетом ранее присоединенных в данной точке присоединения энергопринимающих
устройств), которые используются для бытовых и иных нужд, не связанных с
осуществлением предпринимательской деятельности, и электроснабжение которых
предусматривается по одному источнику, и для заявителей, осуществляющих
технологическое присоединение путем перераспределения мощности, если
технологическое присоединение осуществляется к электрическим сетям, уровень
напряжения которых составляет до 20 кВ включительно, и если расстояние от

существующих электрических сетей необходимого класса напряжения до границ участка заявителя, на котором расположены присоединяемые энергопринимающие устройства, составляет не более 300 метров в городах и поселках городского типа и не более 500 метров в сельской местности;

3.2.2 1 год - для заявителей, максимальная мощность энергопринимающих устройств которых составляет менее 670 кВт, если более короткие сроки не предусмотрены инвестиционной программой соответствующей сетевой организации или соглашением сторон;

3.2.3 2 года - для заявителей, максимальная мощность энергопринимающих устройств которых составляет не менее 670 кВт, если иные сроки (но не более 4 лет) не предусмотрены инвестиционной программой соответствующей сетевой организации или соглашением сторон.

4 Информация о плате за подключение (технологическое присоединение) на дату опубликования извещения о проведении аукциона.

В соответствии с Распоряжением комитета по ценам и тарифам Московской области от 27.12.2017 №347-Р

Стандартизированные тарифные ставки на покрытие расходов по строительству объектов электросетевого хозяйства от существующих объектов электросетевого хозяйства до присоединяемых энергопринимающих устройств потребителей электрической энергии, объектов электросетевого хозяйства, принадлежащих сетевым организациям и иным лицам («последняя миля»), за технологическое присоединение к электрическим сетям сетевых организаций на территории Московской области (на территории городских населенных пунктов и территорий, не относящихся к территориям городских населенных пунктов), для постоянной и временной схемы электроснабжения (без НДС в ценах периода регулирования)

Наименование стандартизированной тарифной ставки		Стандартизированные тарифные ставки *	
		0,4 кВ	6 кВ, 10 кВ, 20 кВ
		более 150 кВт	
1	2	3	4
C ₁	Стандартизированная тарифная ставка на покрытие расходов на технологическое присоединение энергопринимающих устройств потребителей электрической энергии, объектов электросетевого хозяйства, принадлежащих сетевым организациям и иным лицам, по мероприятиям, указанным в пункте 16 Методических указаний (кроме подпункта «б»), (руб. за одно присоединение)	7 389,52	
C _{1.1}	Подготовка и выдача сетевой организацией технических условий заявителю (ТУ), (руб. за одно присоединение)	4 389,50	
C _{1.2}	Проверка сетевой организацией выполнения заявителем технических условий, (руб. за одно присоединение)	3 000,02	
C ₂	Стандартизированная тарифная ставка на покрытие расходов сетевой организации на строительство воздушных линий электропередачи в расчете на 1 км линий, (руб./км)	1 454 998,59	1 795 139,41
C ₃	Стандартизированная тарифная ставка на покрытие расходов сетевой организации на строительство кабельных линий электропередачи в расчете на 1 км линий, (руб./км)	2 597 202,41	3 886 645,02
C ₄	Стандартизированная тарифная ставка на покрытие расходов сетевой организации на строительство пунктов секционирования (реклоузеров (КРУН)), (руб./шт.)	-	1 325 900,73
C ₄	Стандартизированная тарифная ставка на покрытие расходов сетевой организации на строительство пунктов секционирования (распределительных пунктов), (руб./шт.)	-	14 222 066,52

C ₅	Стандартизированная тарифная ставка на покрытие расходов сетевой организации на строительство трансформаторных подстанций (ТП), за исключением распределительных трансформаторных подстанций (РТП), с уровнем напряжения до 35 кВ, (руб./кВт)	5 173,66	5 173,66
C ₆	Стандартизированная тарифная ставка на покрытие расходов сетевой организации на строительство распределительных трансформаторных подстанций (РТП) с уровнем напряжения до 35 кВ, (руб./кВт)	7 147,53	7 147,53
C ₇	Стандартизированная тарифная ставка на покрытие расходов сетевой организации на строительство подстанций уровня напряжения 35 кВ и выше (ПС) (руб./кВт)	-	-

*Для заявителей, осуществляющих технологическое присоединение своих энергопринимающих устройств максимальной мощностью не более 150 кВт, стандартизированные тарифные ставки C₂, C₃, C₄, C₅, C₆, C₇ равны 0 (нулю).

Ставки платы за единицу максимальной мощности на уровне напряжения ниже 35 кВ и максимальной мощности менее 8900 кВт на покрытие расходов по строительству объектов электросетевого хозяйства от существующих объектов электросетевого хозяйства до присоединяемых энергопринимающих устройств потребителей электрической энергии, объектов электросетевого хозяйства, принадлежащих сетевым организациям и иным лицам («последняя миля»), за технологическое присоединение к электрическим сетям сетевых организаций на территории Московской области (на территории городских населенных пунктов и территорий, не относящихся к территориям городских населенных пунктов), для постоянной и временной схемы электроснабжения (без НДС в ценах периода регулирования)

Наименование ставок за единицу максимальной мощности (руб./кВт)		Стандартизированные тарифные ставки *	
		0,4 кВ	6 кВ, 10 кВ, 20 кВ
1	2	более 150 кВт	
3	4		
C _{1max}	Ставка за единицу максимальной мощности для определения платы за технологическое присоединение к электрическим сетям на уровне напряжения ниже 35 кВ и мощности менее 8 900 кВт на осуществление мероприятий, предусмотренных пунктом 16 Методических указаний (за исключением подпункта «б»), (руб./кВт)	280,83	
C _{1,1max}	Подготовка и выдача сетевой организацией технических условий заявителю (ТУ), (руб./кВт)	166,82	
C _{1,2max}	Проверка сетевой организацией выполнения заявителем технических условий, (руб./кВт)	114,01	
C _{2max}	Ставка за единицу максимальной мощности (руб./кВт) на покрытие расходов сетевой организации на строительство воздушных линий электропередачи, (руб./кВт)	2 664,69	829,71
C _{3max}	Ставка за единицу максимальной мощности на покрытие расходов сетевой организации на строительство кабельных линий электропередачи, (руб./кВт)	3 617,25	1 836,93
C _{4max}	Ставка за единицу максимальной мощности на покрытие расходов сетевой организации на строительство пунктов секционирования (реклоузеров (КРУН)), (руб./кВт)	-	548,01
C _{4max}	Ставка за единицу максимальной мощности на покрытие расходов сетевой организации на строительство пунктов секционирования (распределительных пунктов), (руб./кВт)	-	2 081,31

C_0^{max}	Ставка за единицу максимальной мощности на покрытие расходов сетевой организации на строительство трансформаторных подстанций (ТП), за исключением распределительных трансформаторных подстанций (РТП), с уровнем напряжения до 35 кВ, (руб./кВт)	5 173,66	5 173,66
C_6	Ставка за единицу максимальной мощности на покрытие расходов сетевой организации на строительство распределительных трансформаторных подстанций (РТП) с уровнем напряжения до 35 кВ, (руб./кВт)	7 147,53	7 147,53
C_7	Ставка за единицу максимальной мощности на покрытие расходов сетевой организации на строительство подстанций уровнем напряжения 35 кВ и выше (ПС), (руб./кВт)	-	-

*Для заявителей, осуществляющих технологическое присоединение своих энергопринимающих устройств максимальной мощностью не более 150 кВт, ставки за единицу максимальной мощности по мероприятиям «последней мили» на планируемый период C_2^{max} , C_3^{max} , C_4^{max} , C_5^{max} , C_6^{max} , C_7^{max} равны 0 (нулю).

Формулы платы за технологическое присоединение к электрическим сетям сетевых организаций Московской области на территории Московской области (на территории городских населенных пунктов и территорий, не относящихся к территориям городских населенных пунктов) для постоянной и временной схемы электроснабжения исходя из стандартизированных тарифных ставок и способа технологического присоединения к электрическим сетям сетевой организации.

11. Если отсутствует необходимость реализации мероприятий «последней мили», то формула платы определяется как стандартизированная тарифная ставка на покрытие расходов на технологическое присоединение энергопринимающих устройств потребителей электрической энергии, объектов электросетевого хозяйства, принадлежащих сетевым организациям и иным лицам, по мероприятиям, указанным в п. 16 Методических указаний (кроме подпункта «б») (C_1):

$$P = C_1, (\text{руб.})$$

12. Если при технологическом присоединении энергопринимающих устройств заявителя согласно техническим условиям предусматривается мероприятие «последней мили» по прокладке воздушных и (или) кабельных линий, то формула платы определяется как сумма стандартизированной тарифной ставки C_1 и произведения стандартизированной тарифной ставки на покрытие расходов сетевой организации на строительство воздушных (C_2) и (или) кабельных (C_3) линий электропередачи на i -том уровне напряжения и суммарной протяженности воздушных и (или) кабельных линий (L_i), строительство которых предусмотрено согласно выданным техническим условиям для технологического присоединения заявителя;

$$P_{e2i,c3i} = C_1 + C_2 \times L_{2i} + C_3 \times L_{3i}, (\text{руб.})$$

13. Если при технологическом присоединении энергопринимающих устройств заявителя согласно техническим условиям предусматриваются мероприятия «последней мили» по строительству пунктов секционирования (реклоузеров (КРУН), распределительных пунктов), трансформаторных подстанций (ТП), за исключением распределительных трансформаторных подстанций (РТП), распределительных трансформаторных подстанций (РТП) с уровнем напряжения

до 35 кВ, то формула платы определяется как сумма расходов, определенных в соответствии с пунктом 2 настоящего приложения, произведения ставки C_4 и количества пунктов секционирования (реклоузеров (КРУН) (k), распределительных пунктов) (m), и произведения ставок C_5 , C_6 , C_7 и объема максимальной мощности (N_i), указанного заявителем в заявке на технологическое присоединение

$$P_{\text{с4 реклоузер (КРУН) 6кВ 10 кВ 20 кВ, с4РП6 кВ 10кВ 20 кВ, с5ТП 10/0,4 кВ, с6РТП10/0,4 кВ,}} = \\ = C_4 + C_{2i} \times L_{2i} + C_{3i} \times L_{3i} + C_4 \text{ КРУН 6кВ 10 кВ 20 кВ} \times k + P_{\text{с4 РП 6кВ 10 кВ 20 кВ}} \times m + \\ + P_{\text{с5 ТП 10/0,4 кВ}} \times N_i + P_{\text{с6 РТП 10/0,4 кВ}} \times N_i, (\text{руб.})$$

14. В случае если заявитель при технологическом присоединении запрашивает вторую или первую категорию надежности электроснабжения (технологическое присоединение к двум независимым источникам энергоснабжения), то размер платы за технологическое присоединение ($P_{\text{общ}}$) определяется следующим образом:

$$P_{\text{общ}} = P + (P_{\text{ист1}} + P_{\text{ист2}}), (\text{руб.})$$

где:

$$P = C_1, (\text{руб.})$$

$P_{\text{ист1}}$ - расходы на мероприятия «последней мили» по первому независимому источнику энергоснабжения, осуществляемые для конкретного присоединения в зависимости от способа присоединения и уровня запрашиваемого напряжения на основании выданных сетевой организацией технических условий (руб.).

$P_{\text{ист2}}$ - расходы на мероприятия «последней мили» по второму независимому источнику энергоснабжения, осуществляемые для конкретного присоединения в зависимости от способа присоединения и уровня запрашиваемого напряжения на основании выданных сетевой организацией технических условий (руб.).

15. Если при технологическом присоединении заявителя согласно техническим условиям срок выполнения мероприятий по технологическому присоединению предусмотрен на период больше одного года, то стоимость мероприятий, учитываемых в плате, рассчитанной в год подачи заявки, индексируется следующим образом:

- 50% стоимости мероприятий, предусмотренных техническими условиями, умножается на произведение прогнозных индексов цен производителей по подразделу «Строительство» раздела «Капитальные вложения (инвестиции)», публикуемых Министерством экономического развития Российской Федерации на соответствующий год (при отсутствии данного индекса используется индекс потребительских цен на соответствующий год) за половину периода, указанного в технических условиях, начиная с года, следующего за годом утверждения платы;

- 50% стоимости мероприятий, предусмотренных техническими условиями, умножается на произведение прогнозных индексов производителей по подразделу «Строительство» раздела «Капитальные вложения (инвестиции)», публикуемых Министерством экономического развития Российской Федерации на соответствующий год (при отсутствии данного индекса используется индекс потребительских цен на соответствующий год) за период, указанный в технических условиях, начиная с года, следующего за годом утверждения платы.

6. Для заявителей, осуществляющих технологическое присоединение своих энергопринимающих устройств максимальной мощностью не более 150 кВт (с учетом мощности ранее присоединенных в данной точке присоединения энергопринимающих устройств), формула платы за технологическое присоединение энергопринимающих устройств таких заявителей имеет следующий вид:

$$P_{\text{на более 150 кВт}} = C_1$$

Стандартизированные тарифные ставки C_2 и C_3 применяются к протяженности линий электропередачи по трассе.

Размер платы для каждого технологического присоединения рассчитывается сетевой организацией в соответствии с утвержденной формулой.

7. Срок действия сведений.

В течении 6 месяцев, а в случае внесения изменений в вышеуказанные нормативные акты – до внесения данных изменений.

Директор Электростальского филиала
АО «Мособлэнерго»

А.В. Шинкаренко

Исп. Петухова Е.В.
Тел. 496 57 539 47

**ФОРМА ЗАЯВКИ НА УЧАСТИЕ В АУКЦИОНЕ
на право заключения договора аренды земельного участка**

В Аукционную комиссию

(наименование Организатора аукциона)

Заявитель

(Ф.И.О. физического лица, индивидуального предпринимателя,
наименование юридического лица с указанием организационно-правовой формы, крестьянского (фермерского) хозяйства)

в лице

(Ф.И.О. руководителя юридического лица, главы крестьянского (фермерского хозяйства) или уполномоченного лица)

действующего на основании¹

(Устав, Положение, Соглашение и т.д.)

(заполняется физическим лицом, индивидуальным предпринимателем)

Паспортные данные: серия.....№....., дата выдачи «.....»г.
кем выдан.....
Адрес регистрации по месту жительства
Адрес регистрации по месту пребывания
Контактный телефон
ОГРНИП (для индивидуального предпринимателя, КФХ): №

(заполняется юридическим лицом)

Адрес местонахождения.....
Почтовый адрес.....
Контактный телефон.....
ИНН.....КПП.....ОГРН.....

Представитель Заявителя²..... (Ф.И.О.)

Действует на основании доверенности от «.....».....20.....г., №.....
Паспортные данные представителя: серия.....№....., дата выдачи «.....»г.
кем выдан.....
Адрес регистрации по месту жительства
Адрес регистрации по месту пребывания
Контактный телефон

принял решение об участии в аукционе на право заключения договора аренды земельного участка:

Дата аукциона: № Лота
Наименование Объекта (лота) аукциона
Местоположение (адрес) земельного участка:

**и обязуется обеспечить поступление задатка в размере руб. (сумма прописью),
в сроки и в порядке установленные в Извещении о проведении аукциона на указанный Объект (лот) аукциона.**

1. Заявитель обязуется:
 - 1.1. Соблюдать условия и порядок проведения аукциона, содержащиеся в Извещении о проведении аукциона.
 - 1.2. В случае признания Победителем аукциона заключить договор аренды с Арендодателем в соответствии с порядком, сроками и требованиями, установленными Извещением о проведении аукциона и договором аренды земельного участка.
 - 1.3. Использовать земельный участок в соответствии с видом разрешенного использования, указанным в Извещении о проведении аукциона и договоре аренды земельного участка.
2. Заявителю понятны все требования и положения Извещения о проведении аукциона. Заявителю известно фактическое состояние и технические характеристики Объекта (лота) аукциона и он не имеет претензий к ним.
3. Заявитель извещен о том, что он вправе отозвать Заявку в любое время до установленных даты и времени окончания подачи Заявок на участие в аукционе, в порядке, установленном в Извещении о проведении аукциона.
4. Изменение разрешенного использования Объекта (лота) аукциона, переданного в аренду по результатам аукциона, в течение срока действия договора аренды не допускается, если иное не предусмотрено Извещением о проведении аукциона.
5. Ответственность за достоверность представленных документов и информации несет Заявитель.
6. Заявитель подтверждает, что на дату подписания настоящей Заявки ознакомлен с порядком проведения аукциона, порядком внесения задатка, Извещением о проведении аукциона и проектом договора аренды, и они ему понятны. Заявитель подтверждает, что надлежащим образом ознакомлен с реальным состоянием выставляемого на аукцион Объекта (лота) аукциона и информацией о нем.
7. Заявитель осведомлен и согласен с тем, что Арендодатель / Организатор аукциона не несут ответственности за ущерб, который может быть причинен Заявителю отменой аукциона, внесением изменений в Извещение о проведении аукциона, а также приостановлением процедуры проведения аукциона.
8. Условия аукциона по данному Объекту (лоту) аукциона, порядок и условия заключения договора аренды с Участником аукциона являются условиями публичной оферты, а подача Заявки на участие в аукционе является акцептом такой оферты.
9. В соответствии с Федеральным законом от 27.07.2006 № 152-ФЗ «О персональных данных», подавая Заявку, Заявитель дает согласие на обработку персональных данных, указанных выше и содержащихся в представленных документах, в целях участия в аукционе. (Под обработкой персональных данных понимается совершение, в том числе, следующих действий: сбор, систематизация, накопление, хранение, уточнение (обновление, изменение), использование, обезличивание, блокирование, уничтожение персональных данных). При этом общее описание вышеуказанных способов обработки данных приведено в Федеральном законе от 27.07.2006 № 152-ФЗ, а также на передачу такой информации третьим лицам, в случаях, установленных нормативными документами вышестоящих органов и законодательством. Настоящее согласие действует бессрочно и может быть отозвано в любой момент по соглашению сторон. Заявитель подтверждает, что ознакомлен с положениями Федерального закона от 27.07.2006 №152-ФЗ «О персональных данных», права и обязанности в области защиты персональных данных ему известны

¹ Заполняется при подаче Заявки юридическим лицом.

² Заполняется при подаче Заявки лицом, действующим по доверенности.

Платежные реквизиты Заявителя:

_____ (наименование для юридического лица, крестьянского (фермерского) хозяйства, Ф.И.О. для физического лица, индивидуального предпринимателя)

ИНН ³ Заявителя														
КПП ⁴ Заявителя														

_____ (Наименование Банка, в котором у Заявителя открыт счет; название города, где находится банк, отделение банка)

р/с или (л/с)																		
к/с																		
ИНН																		
КПП																		
БИК																		

Заявитель (уполномоченный представитель):

_____ (подпись Заявителя или его уполномоченного представителя)

М.П. (при наличии)

³ ИНН для физических лиц 12 знаков (при наличии), ИНН для юридических лиц 10 знаков. Заявители – физические лица указывают ИНН в соответствии со свидетельством о постановке на учет физического лица в налоговом органе.

⁴ КПП в отношении юридических лиц и индивидуальных предпринимателей.

ПРОЕКТ СОГЛАШЕНИЯ О ЗАДАТКЕ № _____

« ____ » _____ г.

Комитет по конкурентной политике Московской области в лице _____, действующего на основании _____, именуемый в дальнейшем «Организатор аукциона», с одной стороны, Государственное казенное учреждение Московской области «Региональный центр торгов», в лице _____, действующего на основании _____, именуемое далее «Лицо, осуществляющее организационно-технические функции», с другой стороны, и _____, именуемое в дальнейшем «Заявитель», в лице _____, действующего на основании _____, с третьей стороны, заключили настоящее Соглашение о нижеследующем:

1. Предмет Соглашения

Заявитель в доказательство намерения заключить договор аренды земельного участка, находящегося в собственности _____/образованный из земель или земельного участка, государственная собственность на которые не разграничена, расположенного по адресу: Московская область, _____ (далее - Аукцион), а также в качестве обеспечения надлежащего исполнения своих обязательств, в счет причитающихся с него по договору аренды земельного участка платежей, перечисляет денежные средства в размере _____ руб. __ коп., предусмотренном разделом 2 настоящего Соглашения.

2. Порядок перечисления денежных средств

2.1. Заявитель перечисляет денежные средства (п.1) по следующим банковским реквизитам:

Получатель платежа: МЭФ Московской области

(л/с 05868217110 - Государственное казенное учреждение Московской области «Региональный центр торгов»), ОГРН 1145024006577, ИНН 5024147611, КПП 502401001,

р/с 40302810845254000001, БИК 044525000,

Банк получателя: ГУ Банка России по ЦФО

В связи с отсутствием КБК при заполнении полей (104, 105) платежного поручения (квитанции об оплате) для перечисления задатка рекомендуется указывать в соответствующих полях КБК - «0», ОКТМО - «0».

Назначение платежа: «Задаток для участия в аукционе «__»_____ 20__ (дата аукциона), № лота __ по Соглашению о задатке от «__»_____ 20__ №__» (при наличии реквизитов Соглашения о задатке), НДС не облагается».

2.2. Платежи (п.1) осуществляются исключительно заявителем только в форме безналичного расчета в российских рублях.

2.3. Плательщиком денежных средств в качестве задатка может быть исключительно Заявитель. Не допускается перечисление денежных средств в качестве задатка иными лицами. Перечисленные денежные средства иными лицами будут считаться ошибочно перечисленными денежными средствами и возвращены плательщику.

2.4. В случае установления Аукционной комиссией не поступления в указанный в Извещении о проведении аукциона срок и порядке суммы задатка, обязательства заявителя по внесению задатка считаются неисполненными.

2.5. Порядок возврата задатка в случаях, установленных действующим законодательством, определен в разделе 7 Извещения о проведении аукциона №__.

3. Ответственность Сторон

3.1. Ответственность сторон за неисполнение либо ненадлежащее исполнение настоящего Соглашения наступает в соответствии с действующим законодательством.

3.2. Все споры и разногласия, которые могут возникнуть в результате исполнения Сторонами условий настоящего Соглашения, будут по возможности решаться путем переговоров. В случае невозможности разрешения споров путем переговоров Стороны рассматривают их в установленном законом порядке.

4. Срок действия Соглашения

4.1. Соглашение вступает в силу с момента подписания его Сторонами.

4.2. Соглашение прекращает свое действие с момента надлежащего исполнения Сторонами взятых на себя обязательств.

5. Заключительные положения

5.1. Все изменения и дополнения к настоящему Соглашению, включая уточнение реквизитов Заявителя, оформляются письменно дополнительным соглашением.

5.2. Настоящее Соглашение составлено в 3 (трех) подлинных экземплярах.

6. Юридические адреса и реквизиты Сторон

**Лицо, осуществляющее
организационно-технические
функции**

Организатор аукциона

Заявитель

7. Подписи сторон

Должность

Должность

от Заявителя

_____/_____/_____
Подпись

_____/_____/_____
Подпись

_____/_____/_____
Подпись

НА БЛАНКЕ ОРГАНИЗАЦИИ
(при наличии)

В _____
(Организатор аукциона)

от _____
(Ф.И.О. физического лица или
Ф.И.О. генерального директора
или представителя организации)

(наименование организации)

Запрос на осмотр Объекта (лота) аукциона

Прошу оформить документ для осмотра Объекта (лота) аукциона от «__» _____ 20 __ г. № _____

Лот № _____, расположенный по адресу: _____,

Уполномоченное лицо на осмотр:

Ф.И.О.

Контактные телефоны: _____

Для юридических лиц:

Руководитель

Подпись

Ф.И.О.

М.П. (при наличии)

Для индивидуальных предпринимателей:

Индивидуальный предприниматель

Подпись

Ф.И.О.

М.П. (при наличии)

Для физических лиц:

Подпись

Ф.И.О.

ДОГОВОР
аренды земельного участка, заключаемого по результатам проведения торгов

№ _____

Городской округ Электросталь Московской области

«__» _____ 20__ года

Комитет имущественных отношений Администрации городского округа Электросталь Московской области, ОГРН 1025007110072, свидетельство серии 50 № 007344551 выдано инспекцией Федеральной налоговой службы по г. Электростали Московской области 13.01.2006, именуемый в дальнейшем «Арендодатель», в лице **Председателя Комитета имущественных отношений Администрации городского округа Электросталь Московской области Щербакова Кирилла Викторовича**, действующей на основании Положения о Комитете, утвержденного решением Совета депутатов городского округа Электросталь Московской области от 24.11.2010 № 11/4, с одной стороны, и

Для юридических лиц:

Арендатор _____
(наименование юридического лица)

ИНН _____ внесенный в Единый государственный реестр юридических лиц за основным государственным регистрационным номером (ОГРН) _____,
(дата

и место гос. регистрации)

в лице _____,
(Ф.И.О. руководителя или его представителя по доверенности)

действующего на основании _____ (доверенности № _____ от _____),

Для физических лиц:

Арендатор _____,
(Ф.И.О.)

паспорт _____, выдан _____,
(серия, номер) (кем и когда выдан)

проживающий по адресу: _____,

Для индивидуальных предпринимателей:

Арендатор _____,
(Ф.И.О.)

ИНН _____ внесенный в Единый государственный реестр индивидуальных предпринимателей за основным государственным регистрационным номером (ОГРН) _____,

(дата и место гос. регистрации)

Паспорт _____, выдан _____,
(серия, номер) (кем и когда выдан)

проживающий по адресу: _____,

именуемый (ая) в дальнейшем Арендатор с другой стороны, совместно далее по договору именуемые Стороны, заключили настоящий Договор (далее - Договор) о нижеследующем.

I. Предмет и цель договора

1.1. Арендодатель обязуется предоставить Арендатору за плату во временное владение и пользование земельный участок площадью 2323 кв.м., с кадастровым номером 50:46:0010101:10, категория земель – «земли населенных пунктов» с видом разрешенного использования – «обслуживание автотранспорта», расположенный по адресу: **Московская область, г. Электросталь, ул. Северная, д. 1 (далее по тексту – Земельный участок)**, а Арендатор обязуется принять

Земельный участок по акту приема-передачи (Приложение 2 является неотъемлемой частью настоящего договора).

1.2. Настоящий договор заключен на основании протокола о результатах торгов _____ (далее по тексту – Протокол), являющегося приложением 1 к настоящему договору.

**1.3. Участок предоставляется для _____ (при необходимости)
/вид деятельности**

1.4. Сведения о Земельном участке:

Земельный участок находится:

- в пределах приаэродромных территорий аэродромов: Чкаловский, Черное;
- в границах района аэродрома Чкаловский;
- в зоне шумового дискомфорта от улиц и дорог с уровнем шума 55-65 дБа.

II. Срок договора

2.1. Настоящий договор заключается на срок _____ с «__» _____ 20__ года по «__» _____ 20__ года

2.2. Земельный участок считается переданным Арендодателем Арендатору и принятым Арендатором с момента подписания акта-приема передачи земельного участка.

2.3. Договор вступает в силу с даты его государственной регистрации в установленном законодательством Российской Федерации, законодательством Московской области порядке.

III. Арендная плата

3.1. Арендная плата начисляется с даты начала течения срока договора, указанного в п. 2.1 настоящего договора.

3.2. Размер годовой арендной платы устанавливается в соответствии с Протоколом.

3.3. Размер арендной платы за земельный участок определяется в Приложении 2 к настоящему договору, которое является его неотъемлемой частью.

Сумма ежемесячной/ежеквартальной арендной платы устанавливается в размере в соответствии с Приложением 2.

3.4. Арендная плата вносится Арендатором ежемесячно/ежеквартально в полном объеме в размере, установленном в Приложении 2, не позднее _____ включительно, путем внесения денежных средств, безналичным порядком с обязательным указанием в платежном документе назначения платежа, номера и даты настоящего договора по следующим реквизитам:

3.5. Арендная плата за неполный период (квартал/месяц) исчисляется пропорционально количеству календарных дней аренды в квартале/месяце к количеству дней данного квартала/месяца.

3.6. Сумма поступлений зачисляется сначала в счет оплаты основного долга, и только при погашении основного долга зачисляется в счет оплаты пени, вне зависимости от назначения платежа, указанного в платежном поручении.

3.7. Обязательства по оплате по настоящему договору считаются исполненными после внесения Арендатором арендной платы в полном объеме за период, установленный пунктом 3.4 настоящего договора. При внесении Арендатором арендной платы не в полном объеме, установленном пунктом 3.4 настоящего договора, обязательства по настоящему договору считаются неисполненными.

Датой исполнения обязательств по внесению арендной платы является дата поступления арендной платы в бюджет муниципального образования.

IV. Права и обязанности Сторон

4.1. Арендодатель имеет право:

4.1.1. Досрочно расторгнуть настоящий договор в порядке и в случаях, предусмотренных действующим законодательством и настоящим договором, в том числе при:

- использовании Земельного участка способами, приводящими к его порче;
- использовании Земельного участка не в соответствии с видом его разрешенного использования;

- использовании Земельного участка не в соответствии с его целевым назначением;
- неиспользовании/не освоении Земельного участка в течении 1 года;
- не внесении арендной платы либо внесении не в полном объеме более чем 2 (два) периодов подряд;

- в случае не подписания арендатором дополнительных соглашений к настоящему договору, о внесении изменений, указанных в п. 4.1.3;

- в случае переуступки Арендатором прав и обязанностей по настоящему договору при наличии непогашенной задолженности Арендатора перед Арендодателем;

- нахождения Арендатора в любой стадии процедуры банкротства (наблюдения, финансового оздоровления, внешнего управления, конкурсного производства);

- в случае осуществления Арендатором самовольной постройки на Земельном участке.

4.1.2. На беспрепятственный доступ на территорию Земельного участка с целью его осмотра на предмет соблюдения условий настоящего договора.

4.1.3. Вносить в настоящий договор необходимые изменения и дополнения в случае внесения таковых в действующее законодательство Российской Федерации, законодательство Московской области.

4.1.4. На возмещение убытков, причиненных ухудшением качества Земельного участка и экологической обстановки в результате хозяйственной деятельности Арендатора, а также по иным основаниям, предусмотренным законодательством Российской Федерации, законодательством Московской области.

4.1.5. Изъять Земельный участок в порядке, установленном действующим законодательством Российской Федерации, законодательством Московской области.

4.1.6. Обратиться в суд за взысканием задолженности по арендной плате после однократного неисполнения Арендатором обязанности по внесению арендной платы в полном объеме за период, установленный пунктом 3.4 настоящего договора.

4.2. Арендодатель обязан:

4.2.1. Передать Арендатору Земельный участок по акту приема-передачи в течение __ дней с момента подписания настоящего договора.

4.2.2. Не чинить препятствия Арендатору в правомерном использовании (владении и пользовании) Земельного участка.

4.2.3. Не вмешиваться в хозяйственную деятельность Арендатора, если она не противоречит условиям настоящего договора и действующего законодательства Российской Федерации, законодательства Московской области, регулирующего правоотношения по настоящему договору.

4.2.4. В письменной форме в пятидневный срок уведомлять Арендатора об изменении реквизитов, указанных в пункте 3.4 настоящего договора, а также об изменении ИНН, КПП, почтового адреса, контактного телефона.

4.3. Арендатор имеет право:

4.3.1. Использовать участок на условиях, установленных настоящим договором исходя из вида деятельности, разрешенного использования и целевого назначения Земельного участка.

4.3.2. Возводить с соблюдением правил землепользования и застройки здания, строения, сооружения в соответствии с целью, указанной в п.1.3 настоящего договора, его разрешенным использованием с соблюдением требований градостроительных регламентов и иных правил и норм.

4.4. Арендатор обязан:

4.4.1. Использовать участок в соответствии с целью и условиями его предоставления.

4.4.2. При досрочном расторжении настоящего договора или по истечении его срока все произведенные без разрешения Арендодателя на Земельном участке улучшения передать Арендодателю безвозмездно.

4.4.3. Не допускать действий, приводящих к ухудшению качественных характеристик арендуемого участка и прилегающих к нему территорий, экологической обстановки местности, а также к загрязнению территории.

4.4.4. Обеспечивать Арендодателю, органам муниципального и государственного контроля свободный доступ на участок, специально выделенные части участка, в расположенные на участке здания и сооружения.

4.4.5. Выполнять условия эксплуатации городских подземных и наземных коммуникаций, сооружений, дорог, проездов и т.п. и не препятствовать их ремонту и обслуживанию *(в случае если такие расположены на земельном участке)*.

4.4.6. В десятидневный срок со дня изменения своего наименования *(для юридических лиц)*, местонахождения (почтового адреса) и контактного телефона письменно сообщить о таких изменениях Арендодателю.

4.4.7. Не нарушать права других землепользователей, а также порядок пользования водными, лесными и другими природными объектами.

4.4.8. Осуществлять мероприятия по охране земель, установленные действующим законодательством Российской Федерации, законодательством Московской области.

4.4.9. Беспрепятственно допускать представителей _____, являющегося собственником линейного объекта - _____, а также представителей организации, осуществляющей эксплуатацию линейного объекта, в целях обеспечения его безопасности. *(В случае, если земельный участок полностью или частично расположен в охранной зоне, установленной в отношении линейного объекта)*

4.4.10. Ежеквартально/ежемесячно и в полном объеме уплачивать причитающуюся Арендодателю арендную плату и по требованию Арендодателя представлять копии платежных документов, подтверждающих факт оплаты арендной платы.

4.4.11. В случае получения уведомления от Арендодателя, согласно п. 4.2.4 настоящего договора перечислять арендную плату по реквизитам, указанным в уведомлении.

4.4.12. Передать участок Арендодателю по Акту приема-передачи в течение пяти дней после окончания срока действия настоящего договора.

4.4.13. Использовать Земельный участок в соответствии с требованиями Воздушного кодекса Российской Федерации.

4.4.14. Согласовать размещение объекта капитального строительства в соответствии с требованиями Федерального закона Российской Федерации от 01.07.2017 № 135-ФЗ «Внесении изменений в отдельные законодательные акты Российской Федерации в части совершенствования порядка установления и использования приаэродромной территории и санитарно-защитной зоны».

V. Ответственность сторон

5.1. За нарушение условий настоящего договора стороны несут ответственность в соответствии с действующим законодательством и настоящим договором.

5.2. По требованию Арендодателя настоящий договор аренды может быть досрочно расторгнут судом в случаях, указанных в п. 4.1.1 настоящего договора.

Арендодатель вправе требовать досрочного расторжения настоящего договора только после направления Арендатору письменной претензии о необходимости исполнения им обязательства в течении 30 дней с момента ее направления.

5.3. За нарушение сроков внесения арендной платы Арендатор уплачивает Арендодателю пени в размере 0,05% от неуплаченной суммы за каждый день просрочки.

VI. Рассмотрение споров

6.1. Все споры и разногласия, которые могут возникнуть между Сторонами, разрешаются путем переговоров.

6.2. При невозможности урегулирования спорных вопросов в процессе переговоров споры подлежат рассмотрению в Арбитражном суде Московской области.

VII. Изменение условий договора

7.1. Изменения и дополнения к условиям настоящего договора действительны при условии, что они оформлены в письменном виде и подписаны уполномоченными представителями сторон по настоящему договору в форме дополнительного соглашения, которое является неотъемлемой частью настоящего договора /и подлежит регистрации в установленном порядке.

7.2. Изменение вида разрешенного использования Земельного участка не допускается.

VIII. Дополнительные и особые условия договора

8.1. О форс-мажорных обстоятельствах каждая из сторон обязана немедленно известить другую. Сообщение должно быть подтверждено документом, выданным уполномоченным на то государственным органом. При продолжительности форс-мажорных обстоятельств свыше 6 (шести) месяцев или при не устранении последствий этих обстоятельств в течение 6 месяцев стороны должны встретиться для выработки взаимоприемлемого решения, связанного с продолжением настоящего договора.

8.2. Расходы по государственной регистрации настоящего договора, а также изменений и дополнений к нему возлагаются на Арендатора.

8.3. Настоящий договор аренды составлен в трех экземплярах, имеющих равную юридическую силу, по одному для каждой из Сторон и для органа, осуществляющего государственную регистрацию.

IX. Приложения

К настоящему договору прилагается и является его неотъемлемой частью:

- Протокол проведения торгов (Приложение 1)
- Расчет арендной платы (Приложение 2)
- Акт приема-передачи земельного участка (Приложение 3).

X. Адреса, реквизиты и подписи Сторон

Арендодатель:

Адрес: _____ ;
ИНН _____ ;
КПП _____ ;
Банковские реквизиты: _____ ;
р/с _____ ;
БИК _____ ;
ОКТМО _____ .

Арендатор:

Адрес _____ ;
ИНН _____ ;
КПП _____ ;
Банковские реквизиты: _____ ;
р/с _____ ;
в (наименование банка)
к/с _____ ;
БИК _____ /

_____ М.П.

_____ М.П.

Расчет арендной платы за земельный участок

1. Годовая арендная плата за земельный участок определяется в соответствии с Протоколом.

№ п/п	S, кв.м	ВРИ	Годовая арендная плата, руб.

2. Годовая арендная плата за земельный участок составляет _____ рублей, а сумма ежеквартального/ежемесячного платежа:

	Арендная плата (руб.)
Квартал/Месяц	
Квартал/Месяц*	

* указывается сумма платежа за неполный период с обязательным указанием неполного периода.

Подписи сторон

Арендодатель:

Арендатор:

М.П.

М.П.

А К Т
приема-передачи земельного участка

Комитет имущественных отношений Администрации городского округа Электросталь Московской области, ОГРН 1025007110072, свидетельство серии 50 № 007344551 выдано инспекцией Федеральной налоговой службы по г. Электростали Московской области 13.01.2006, именуемый в дальнейшем «Арендодатель», в лице Председателя Комитета имущественных отношений Администрации городского округа Электросталь Московской области **Щербакова Кирилла Викторовича**, действующей на основании Положения о Комитете, утвержденного решением Совета депутатов городского округа Электросталь Московской области от 24.11.2010 № 11/4, с одной стороны, и

Для юридических лиц:

Арендатор _____
(наименование юридического лица)

ИНН _____ внесенный в Единый государственный реестр юридических лиц за основным государственным регистрационным номером (ОГРН) _____,
(дата

и место гос. регистрации)

в лице _____
(Ф.И.О. руководителя или его представителя по доверенности)

действующего на основании _____ (доверенности № _____ от _____),

Для физических лиц:

Арендатор _____,
(Ф.И.О.) паспорт _____, выдан _____
(серия, номер) (кем и когда выдан)

проживающий по адресу: _____

Для индивидуальных предпринимателей:

Арендатор _____,
(Ф.И.О.)

ИНН _____ внесенный в Единый государственный реестр индивидуальных предпринимателей за основным государственным регистрационным номером (ОГРН) _____

(дата и место гос. регистрации)

Паспорт _____, выдан _____
(серия, номер) (кем и когда выдан)

проживающий по адресу: _____, в соответствии с Договором аренды земельного участка от _____ № _____, подписали настоящий акт приема-передачи о нижеследующем:

1. Арендодатель передал, а Арендатор принял во временное владение и пользование за плату **Земельный участок площадью 2323 кв.м., с кадастровым номером 50:46:0010101:10, категория земли – «земли населенных пунктов» с видом разрешенного использования – «обслуживание автотранспорта», расположенный по адресу: Московская область, г. Электросталь, ул. Северная, д. 1 (далее по тексту – Земельный участок).**

2. **Переданный Земельный участок на момент его приема-передачи находится в состоянии, удовлетворяющем Арендатора.**

3. **Арендатор претензий к Арендодателю не имеет.**

Подписи Сторон

Арендатор
Арендодатель

НА БЛАНКЕ ОРГАНИЗАЦИИ
(для юридических лиц)

ДОВЕРЕННОСТЬ

г. **ОБРАЗЕЦ** «__» _____ 20__ г.

_____ (наименование юридического лица, Ф.И.О. ИП, физического лица)

в лице _____, (Ф.И.О. руководителя, ИП)

действующего на основании _____ (устава, контракта и т.д. – для юридического лица)

уполномочивает _____ (Ф.И.О., паспортные данные)

быть представителем _____ (наименование юридического лица, Ф.И.О. ИП., физического лица)

для участия в аукционе на право заключения договора аренды на Лот № __, находящийся по адресу: _____, площадью _____ кв.м. (местоположение Объекта (лота) аукциона)

со следующими полномочиями: осматривать Объект (лот) аукциона, подавать и подписывать заявку установленного образца с пакетом документов, участвовать в аукционе, определять цену, подписывать протоколы, по итогам аукциона заключать договор аренды земельного участка, подписывать акт приема-передачи, а также представлять соответствующий пакет документов для государственной регистрации договора аренды.

Срок действия доверенности: _____ без права передоверия. (не более 1 года)

Подпись _____ Ф. И. О. (полностью) _____ подпись

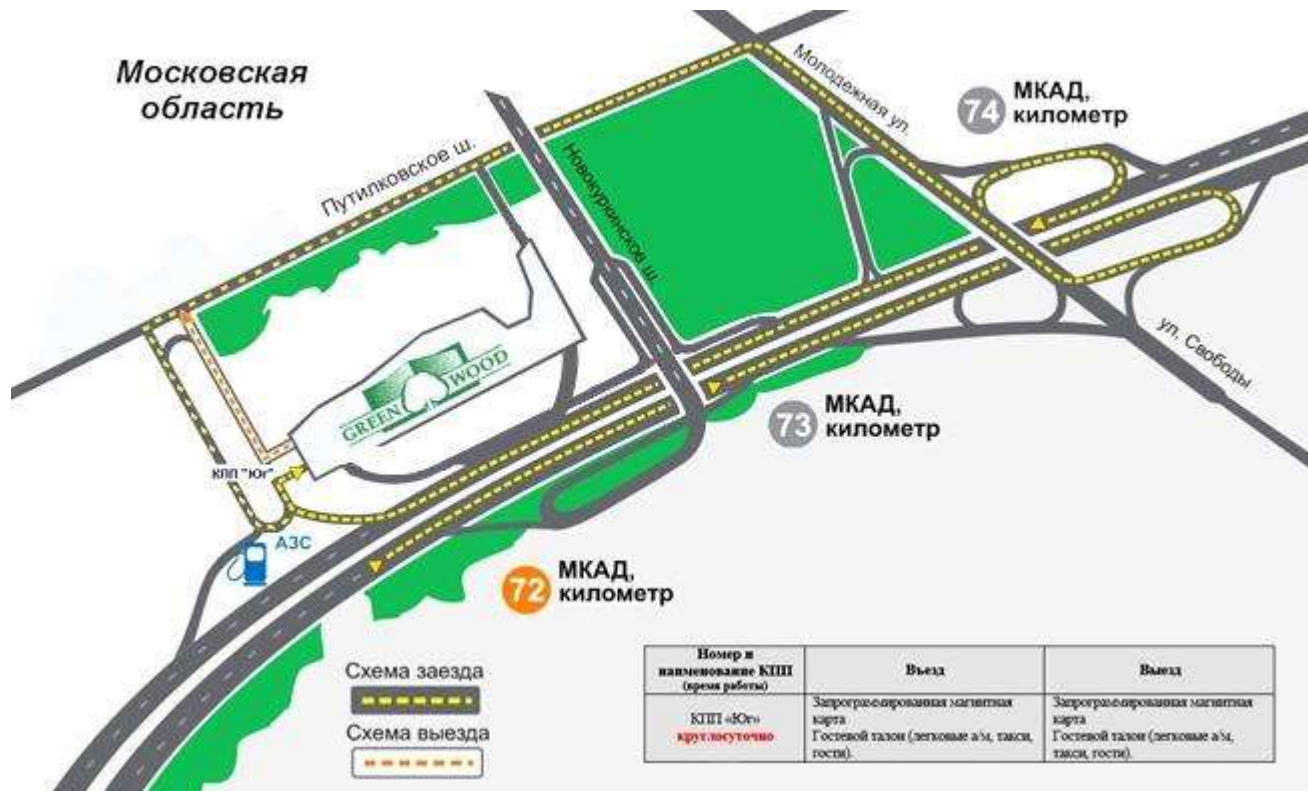
Удостоверяем,

Подпись* _____ (Ф.И.О. руководителя юридического лица (с указанием должности), ИП, физического лица)

МП (при наличии)

СХЕМА ПРОЕЗДА

Московская область, Красногорский район, п/о Путилково, 69-й км МКАД,
ООО ЗАО «Гринвуд», стр. 17, 5 этаж, ГКУ «РЦТ».



ПРОШТО И
ПРОНУМЕРОВАНО

_____ ЛИСТОВ

Исп. _____

**ЛИСТ СОГЛАСОВАНИЯ
ИЗВЕЩЕНИЯ О ПРОВЕДЕНИИ АУКЦИОНА № АЗ-ЭС/18-757**

Управление реализации
земельных прав

Отдел финансово-экономической
деятельности и государственных закупок

Правовое управление

Первый заместитель директора

Директор

**СОГЛАСОВАНИЕ
ИЗВЕЩЕНИЯ О ПРОВЕДЕНИИ АУКЦИОНА**

_____/

_____/

_____/

_____/

Исполнитель
