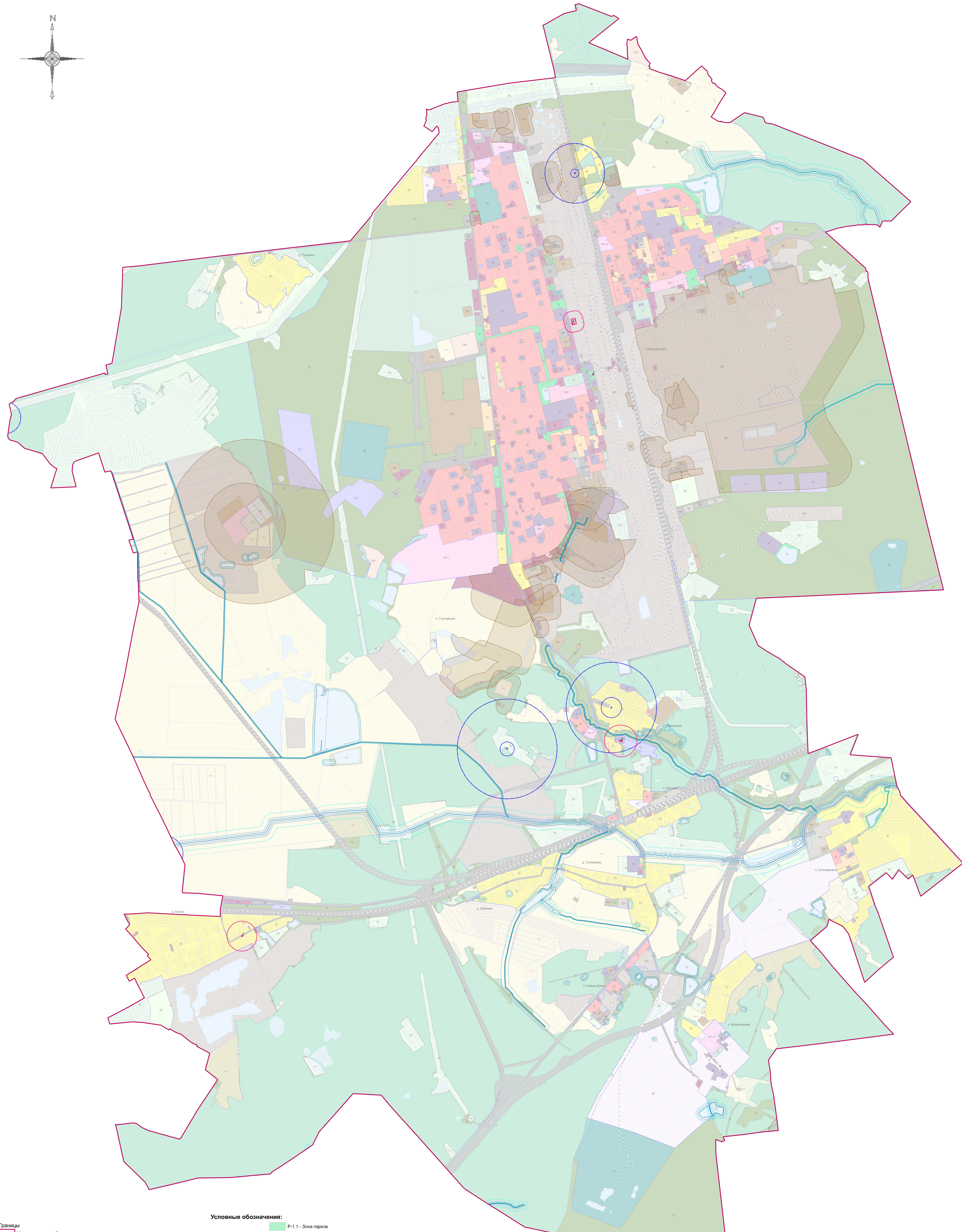





























КАРТА ГРАДОСТРОИТЕЛЬНОГО ЗОНИРОВАНИЯ С ОТОБРАЖЕНИЕМ ГРАНИЦ НАСЕЛЕННЫХ ПУНКТОВ, ВХОДЯЩИХ В СОСТАВ ГОРОДСКОГО ОКРУГА, ГРАНИЦ ЗОН С ОСОБЫМИ УСЛОВИЯМИ ИСПОЛЬЗОВАНИЯ ТЕРРИТОРИЙ, ГРАНИЦ ТЕРРИТОРИЙ ОБЪЕКТОВ КУЛЬТУРНОГО НАСЛЕДИЯ И ГРАНИЦ ТЕРРИТОРИЙ ИСТОРИЧЕСКИХ ПОСЕЛЕНИЙ (ПО СВЕДЕНИЯМ ИСОГД МО)



	P-1.1 - Зона парков
	P-2 - Природно-рекреационная зона
	P-4 - Зона объектов физической культуры и массового спорта
	P-4(ИП) - Зона объектов физической культуры и массового спорта (в границах населенного пункта)
	P-5(ИП) - Зона объектов отдыха и туризма (в границах населенного пункта)
	СП-1 - Зона мест погребения
	СП-2 - Зона объектов обращения с отходами
	СП-3 - Зона иного специального назначения
	СХ-1 - Зона сельскохозяйственных угодий
	СХ-2 - Зона, предназначенная для ведения садоводства
	СХ-3 - Зона сельскохозяйственного производства
	МФ - Многофункциональная зона
	Зоны с особыми условиями использования территорий
	Защитная зона объекта культурного наследия
	Водоохранная зона
	Прибрежная защитная полоса
	Санитарно-защитная зона предприятий, сооружений и иных объектов
	Граница ЗОО подземных источников питьевого водоснабжения (1 пояс)
	Граница ЗОО подземных источников питьевого водоснабжения (2 пояс)
	Граница ЗОО подземных источников питьевого водоснабжения (3 пояс)
	Иные территории и зоны с особыми режимами использования территорий
	Территория объекта культурного наследия
	Неутвержденная территория объекта культурного наследия
	Береговая полоса
	Объекты культурного наследия
	• Объекты культурного наследия
	Подписи территориальных зон
	0-1 - Виды территориальных зон
	- Предельное количество наданных знаков
	(3) - Предельная высота (в метрах)

Диагностика	БИО	Подпись	Дата	Государственный заказчик от 28.12.2024 № 834.1
И.О. директора И.О. заместителя Руководителя И.О. заместителя М.П. ООО №1 И.О. ООО №1 И.О. ООО №2 И.О. ООО №2 И.О. ООО №2	Н.Н. Завина Д.М. Писаренко Д.А. Корень Т.Г. Юри В.Ю. Писаренко А.В. Смирнов			<p>Московская область, городской округ Электросталь</p> <p>Внесены изменения в Правила заочного голосования и использованы традиционные типы традиционных протоколов голосования. Механизм обеспечения в целях организации традиционных голосования, традиционный тип и порядок голосования</p> <p>Согласен Лект (лет)</p> <p>ПД 2.1</p> <p>ИНИИ госзаказчик госзаказчик</p>