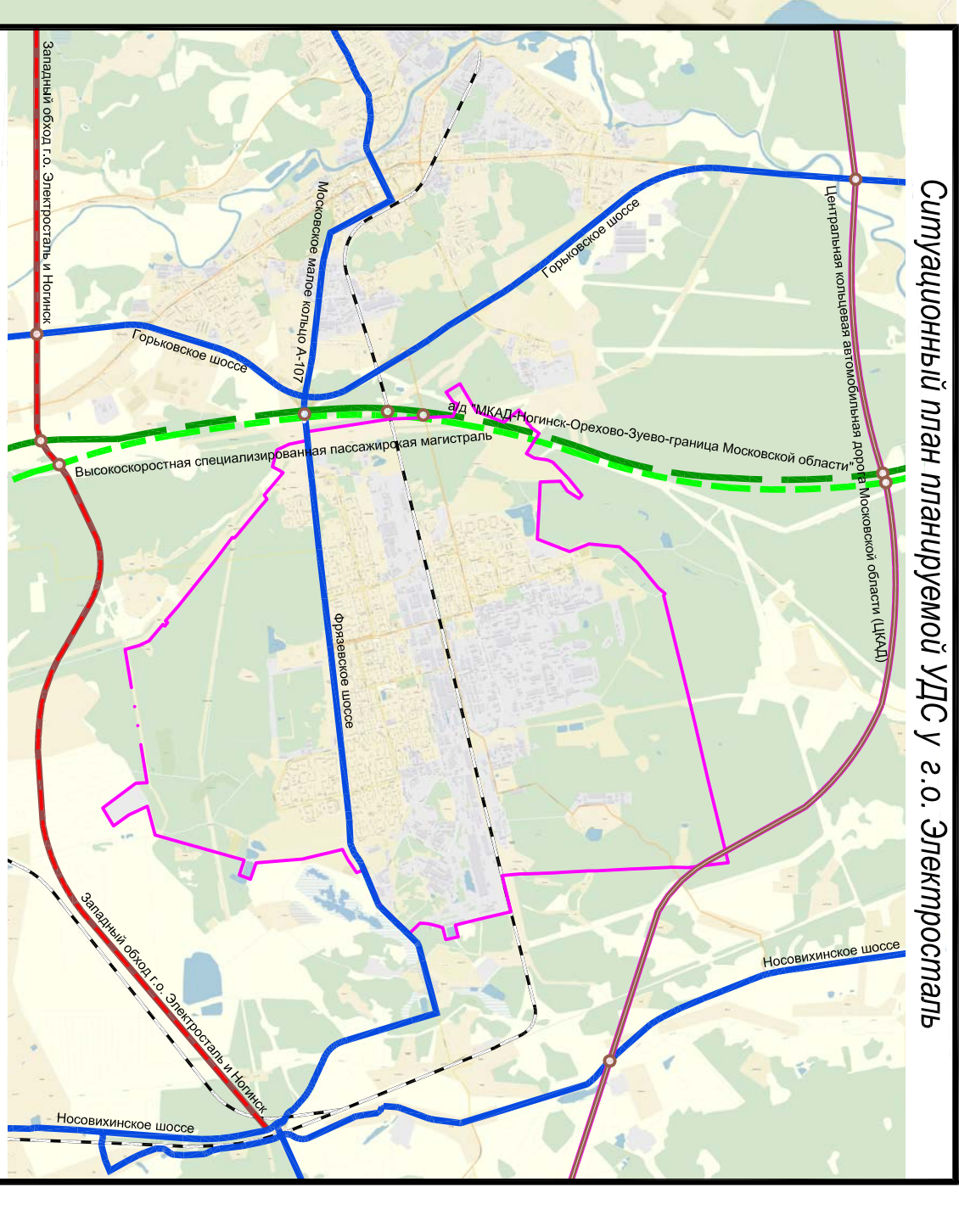

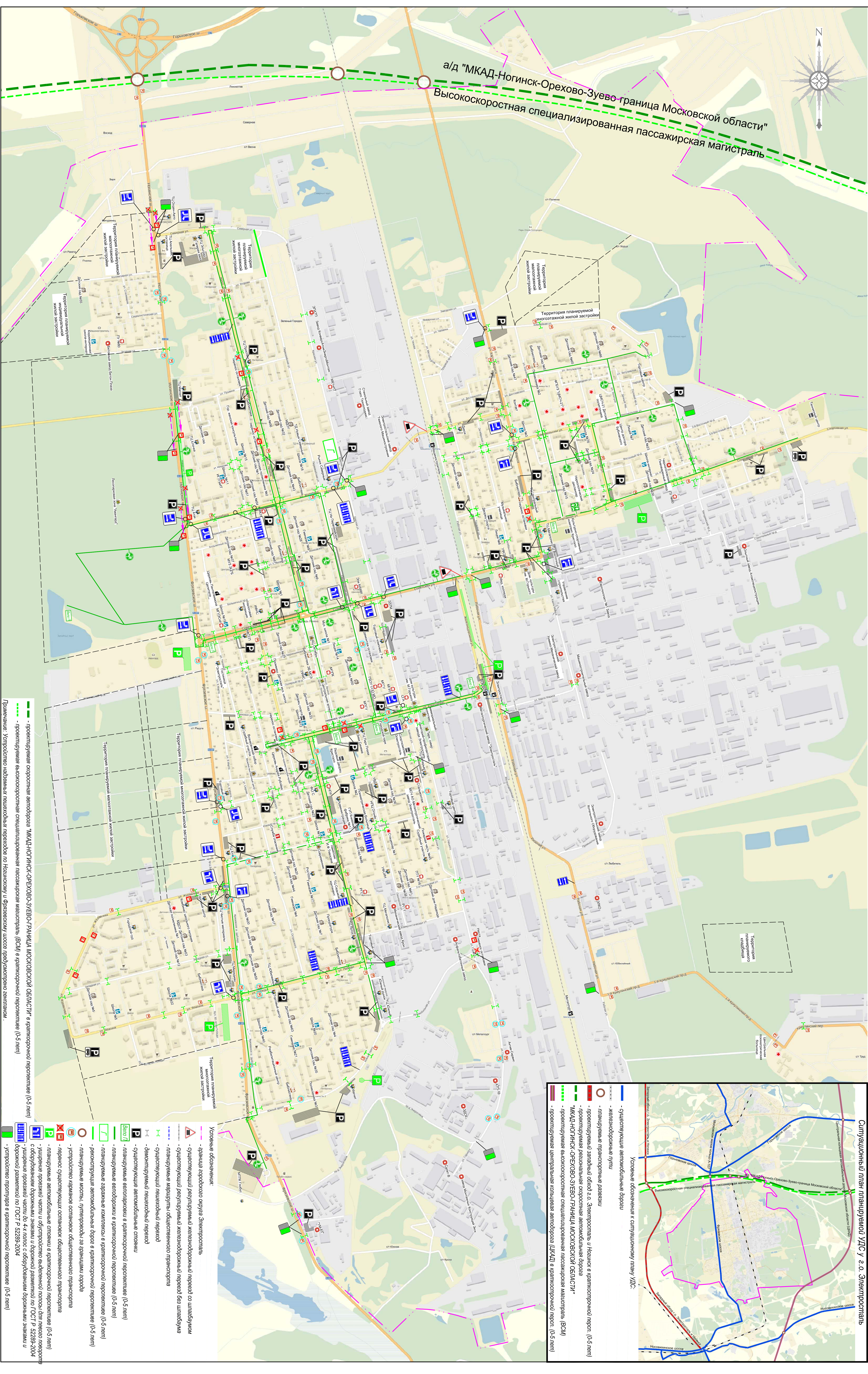


Карта-схема территории городского округа Электросталь с указанием мероприятий по развитию улично-дорожной сети на краткосрочную перспективу (0-5 лет)



- Условные обозначения к ситуационному плану УДС:
- существующие автомобильные дороги
 - планируемые транспортные развязки
 - планируемые заездные съезды в.о. Электросталь и Ногинск в краткосрочной персп. (0-5 лет)
 - проектируемая развязочная скоростная автомобильная дорога "МКАД-НОГИНСК-ОРЕХОВО-ЗУЕВО-ГРАНИЦА МОСКОВСКОЙ ОБЛАСТИ"
 - проектируемая высокоскоростная специализированная пассажирская магистраль (ВСМ)
 - проектируемая центральная кольцевая автомобильная магистраль (ЦКАМ) в краткосрочной персп. (0-5 лет)
 - существующие железнодорожные пути

- Условные обозначения:
- проектируемая скоростная автомобильная дорога "МКАД-НОГИНСК-ОРЕХОВО-ЗУЕВО-ГРАНИЦА МОСКОВСКОЙ ОБЛАСТИ" в краткосрочной перспективе (0-5 лет)
 - проектируемая высокоскоростная специализированная пассажирская магистраль (ВСМ) в краткосрочной перспективе (0-5 лет)
 - устройство надземных пешеходных переходов по Нагатинскому и Ореховскому шоссе предусмотрено генпланом.

- Условные обозначения:
- двенадцать городских округов Электросталь
 - существующий регулируемый железнодорожный переход со шпалами
 - существующий регулируемый железнодорожный переход без шпалами
 - планируемые мостовые общественные переходы
 - существующий пешеходный переход
 - планируемый пешеходный переход
 - существующий пешеходный переход
 - планируемый пешеходный переход
 - существующий велосипедный переход
 - планируемый велосипедный переход
 - существующий велосипедный переход
 - планируемый велосипедный переход
 - реконструкция автомобильных дорог в краткосрочной перспективе (0-5 лет)
 - устройство карманов общественного транспорта
 - парковка существующих остановок общественного транспорта
 - парковка проектируемых остановок общественного транспорта
 - установка проектной части и обустройство аварийной полосы для левого поворота с оборудованием бордюрами и знаками с оборудованием бордюрами по ГОСТ Р 52289-2004
 - установка проектной части и обустройство аварийной полосы для левого поворота с оборудованием бордюрами и знаками с оборудованием бордюрами по ГОСТ Р 52289-2004
 - устройство тротуара в краткосрочной перспективе (0-5 лет)