

Сол-3000210/19-1



МИНИСТЕРСТВО ИМУЩЕСТВЕННЫХ ОТНОШЕНИЙ МОСКОВСКОЙ ОБЛАСТИ

РАСПОРЯЖЕНИЕ

30 МАЙ 2022 № 15 ВР-967

Московская область

Об установлении публичного сервитута в интересах публичного акционерного общества «Россети Московский регион» на землях и частях земельных участков, расположенных на территории городского округа Электросталь, Богородского городского округа, городского округа Павловский Посад Московской области, в целях размещения существующего объекта электросетевого хозяйства – воздушная линия электропередачи 110 кВ «Шибаново - Дуговая 2»

В соответствии со статьей 23, главой V.7 Земельного кодекса Российской Федерации, статьей 3.6 Федерального закона от 25.10.2001 № 137-ФЗ «О введении в действие Земельного кодекса Российской Федерации», пунктом 1.7 части 1 статьи 4, статьей 17 Закона Московской области от 07.06.1996 № 23/96-ОЗ «О регулировании земельных отношений в Московской области», Законом Московской области от 05.12.2014 № 164/2014-ОЗ «О видах объектов областного значения, подлежащих отображению на схемах территориального планирования Московской области, видах объектов местного значения муниципального района, поселения, городского округа, подлежащих отображению на схеме территориального планирования муниципального района, генеральном плане поселения, генеральном плане городского округа Московской области», Приказом Минэкономразвития России от 10.10.2018 № 542 «Об утверждении требований к форме ходатайства об установлении публичного сервитута, содержанию обоснования необходимости установления публичного сервитута», постановлением Правительства Московской области от 29.10.2007 № 842/27 «Об утверждении Положения о Министерстве имущественных отношений Московской области», на основании ходатайства публичного акционерного общества «Россети Московский регион» от 19.07.2021 № 124, сводного заключения Министерства имущественных отношений Московской области от 17.05.2022 № 72-3, принимая во внимание, что порядок установления охранных зон объектов электросетевого хозяйства и особых условий использования земельных участков, расположенных в границах таких зон утверждены постановлением Правительства Российской Федерации от 24.02.2009 № 160 «О порядке установления охранных зон объектов электросетевого хозяйства и особых условий использования земельных участков, расположенных в границах таких зон»:

1. Установить:

080408 *

- сроком на 49 (сорок девять) лет безвозмездный публичный сервитут в интересах публичного акционерного общества «Россети Московский регион» ИНН 5036065113, ОГРН 1057746555811 в целях размещения существующего объекта электросетевого хозяйства – воздушная линия электропередачи 110 кВ «Шибаново - Дуговая 2» с кадастровым номером 50:16:0000000:60805, находящегося в собственности публичного акционерного общества «Россети Московский регион» (запись государственной регистрации права № 50-50-46/070/2005-303 от 07.12.2005), на землях и частях земельных участков, указанных в приложении № 1 к настоящему распоряжению;

- следующий срок, в течение которого использование земельных участков и (или) расположенных на них объектов недвижимого имущества в соответствии с их разрешенным использованием будет невозможно или существенно затруднено в связи с осуществлением сервитута:

- не более 1 года;

- не более 3 месяцев в отношении земельных участков, предназначенных для жилищного строительства (в том числе индивидуального жилищного строительства), ведения личного подсобного хозяйства, садоводства, огородничества;

- следующие сроки и график проведения ремонтно-эксплуатационных работ по обслуживанию инженерного сооружения (при необходимости) в отношении земельных участков, находящихся в государственной или муниципальной собственности и не предоставленных гражданам или юридическим лицам: ежегодно с 1 января до 31 декабря.

2. Утвердить границы публичного сервитута согласно приложению № 2 к настоящему распоряжению.

3. Управлению земельной политики обеспечить (О.В. Баданова):

- направление копии настоящего распоряжения, а также сведений о лицах, являющихся правообладателями земельных участков, сведений о лицах, подавших заявления об учете их прав (обременений прав) на земельные участки, способах связи с ними, копий документов, подтверждающих права указанных лиц на земельные участки публичному акционерному обществу «Россети Московский регион» в течение пяти рабочих дней со дня принятия настоящего распоряжения;

- направление копии настоящего распоряжения правообладателям земельных участков, в отношении которых принято решение об установлении публичного сервитута, с уведомлением о вручении по почтовым адресам и адресам электронной почты, указанным в выписках из Единого государственного реестра недвижимости и в заявлениях об учете прав (обременений прав) на земельные участки в срок не более чем пять рабочих дней со дня его принятия;

- направление копии настоящего распоряжения администрации городского округа Электросталь, Богородского городского округа, городского округа Павловский Посад Московской области в течение одного рабочего дня с момента его принятия.

4. Управлению оформления прав и реестра собственности (А.А. Натаров):

- внести в реестр имущества, находящегося в собственности Московской области, сведения об установлении публичных сервитутов на частях земельных участков, находящихся в собственности Московской области, указанных в приложении № 1 к настоящему распоряжению;

- направить копию настоящего распоряжения в федеральный орган исполнительной власти, уполномоченный Правительством Российской Федерации на осуществление государственного кадастрового учета, государственной регистрации прав, ведение Единого государственного реестра недвижимости и предоставление сведений, содержащихся в Едином государственном реестре недвижимости, в том числе с использованием единой системы межведомственного электронного взаимодействия, в срок не более чем пять рабочих дней со дня принятия настоящего распоряжения.

5. Управлению государственных предприятий, учреждений и акционерных обществ (Д.В. Малкову) обеспечить размещение (опубликование) настоящего распоряжения на сайте Министерства имущественных отношений Московской области в информационно-телекоммуникационной сети «Интернет» в течение пяти рабочих дней с момента его принятия.

6. Администрации городского округа Электросталь, Богородского городского округа, городского округа Павловский Посад Московской области совместно с публичным акционерным обществом «Россети Московский регион» обеспечить опубликование настоящего распоряжения (за исключением приложений к нему) в порядке, установленном для официального опубликования (обнародования) муниципальных правовых актов уставом городского округа, в течение пяти рабочих дней со дня его принятия.

7. Публичному акционерному обществу «Россети Московский регион»:

- привести земельные участки, указанные в приложении № 1 к настоящему распоряжению, в состояние, пригодное для их использования в соответствии с разрешенным использованием, в срок не позднее чем три месяца после завершения строительства, капитального или текущего ремонта, реконструкции, эксплуатации, консервации, сноса инженерного сооружения, для размещения которого установлен публичный сервитут;

- направить в Министерство имущественных отношений Московской области подготовленные в соответствии с приложением № 2 к настоящему распоряжению сведения о границах публичного сервитута в электронном виде в формате XML в течение трех рабочих дней с момента принятия распоряжения.

8. Контроль за выполнением настоящего распоряжения оставляю за собой.

Заместитель министра
имущественных отношений
Московской области



С.В. Бозриков

Приложение № 1 к распоряжению
Минмособлимуущества
30.05.2022 № 15BP-967

№ п/п	Кадастровый номер земельного участка:	Муниципальный район/городской округ:
1	50:46:0060605:120	г.о. Электросталь
2	50:46:0060605:119	г.о. Электросталь
3	50:46:0060603:54	г.о. Электросталь
4	50:46:0060603:175	г.о. Электросталь
5	50:46:0060603:174	г.о. Электросталь
6	50:46:0060603:173	г.о. Электросталь
7	50:46:0060603:172	г.о. Электросталь
8	50:46:0060504:9	г.о. Электросталь
9	50:46:0060504:8	г.о. Электросталь
10	50:46:0060504:4	г.о. Электросталь
11	50:46:0060504:23	г.о. Электросталь
12	50:46:0060504:22	г.о. Электросталь
13	50:46:0060504:21	г.о. Электросталь
14	50:46:0060504:20	г.о. Электросталь
15	50:46:0060504:19	г.о. Электросталь
16	50:46:0060504:18	г.о. Электросталь
17	50:46:0060504:17	г.о. Электросталь
18	50:46:0060504:16	г.о. Электросталь
19	50:46:0060504:15	г.о. Электросталь
20	50:46:0060504:14	г.о. Электросталь
21	50:46:0060504:13	г.о. Электросталь
22	50:46:0060504:12	г.о. Электросталь
23	50:46:0060504:11	г.о. Электросталь
24	50:46:0060504:10	г.о. Электросталь

25	50:46:0000000:35201	г.о. Электросталь
26	50:16:0402026:64	Богородский г.о.
27	50:16:0402026:59	Богородский г.о.
28	50:16:0402026:56	Богородский г.о.
29	50:16:0402026:48	Богородский г.о.
30	50:16:0402026:43	Богородский г.о.
31	50:16:0402026:42	Богородский г.о.
32	50:16:0402026:41	Богородский г.о.
33	50:17:0000000:67721	г.о. Павловский Посад
34	50:17:0000000:65244	г.о. Павловский Посад
35	50:17:0021104:3	г.о. Павловский Посад
36	50:17:0000000:62955	г.о. Павловский Посад
37	50:17:0000000:62954	г.о. Павловский Посад
38	50:17:0000000:334	г.о. Павловский Посад
39	50:16:0000000:57547	Богородский г.о.
40	50:46:0030301:1090	г.о. Электросталь
41	50:46:0030301:1042	г.о. Электросталь
42	50:46:0030301:1041	г.о. Электросталь
43	50:46:0030301:1040	г.о. Электросталь
44	50:46:0030301:1039	г.о. Электросталь
45	50:46:0000000:35957	г.о. Электросталь
46	50:16:0502069:417	Богородский г.о.
47	50:16:0502069:394	Богородский г.о.
48	50:16:0502069:378	Богородский г.о.
49	50:16:0502069:246	Богородский г.о.
50	50:16:0502069:229	Богородский г.о.
51	50:16:0502069:228	Богородский г.о.
52	50:16:0502069:218	Богородский г.о.
53	50:16:0502069:217	Богородский г.о.
54	50:16:0502069:214	Богородский г.о.
55	50:16:0502069:213	Богородский г.о.

56	50:16:0502069:212	Богородский г.о.
57	50:16:0502069:211	Богородский г.о.
58	50:16:0502069:210	Богородский г.о.
59	50:17:0000000:62175	г.о. Павловский Посад
60	50:16:0000000:68833	Богородский г.о.
61	50:17:0021120:7	г.о. Павловский Посад
62	50:17:0021120:11	г.о. Павловский Посад
63	50:17:0021120:10	г.о. Павловский Посад
64	50:17:0000000:67768	г.о. Павловский Посад
65	50:17:0000000:65245	г.о. Павловский Посад
66	50:17:0021103:35	г.о. Павловский Посад
67	50:17:0000000:65942	г.о. Павловский Посад
68	50:17:0021103:34	г.о. Павловский Посад
69	50:17:0000000:66088	г.о. Павловский Посад
70	50:17:0021103:363	г.о. Павловский Посад
71	50:16:0502069:95	Богородский г.о.
72	50:16:0502069:92	Богородский г.о.
73	50:16:0502069:467	Богородский г.о.
74	50:16:0502069:466	Богородский г.о.
75	50:16:0502069:431	Богородский г.о.
76	50:16:0502069:248	Богородский г.о.
77	50:16:0502069:227	Богородский г.о.
78	50:16:0502069:226	Богородский г.о.
79	50:16:0502069:224	Богородский г.о.
80	50:16:0502069:222	Богородский г.о.
81	50:16:0502069:221	Богородский г.о.
82	50:16:0000000:57552	Богородский г.о.
83	50:16:0000000:57553	Богородский г.о.
84	50:16:0502069:2	Богородский г.о.
85	50:16:0502069:197	Богородский г.о.
86	50:16:0502069:195	Богородский г.о.

87	50:16:0502069:190	Богородский г.о.
88	50:16:0502069:189	Богородский г.о.
89	50:16:0502069:186	Богородский г.о.
90	50:16:0502069:180	Богородский г.о.
91	50:16:0502069:144	Богородский г.о.
92	50:16:0502069:136	Богородский г.о.
93	50:16:0502069:123	Богородский г.о.
94	50:16:0502069:119	Богородский г.о.
95	50:16:0502069:115	Богородский г.о.
96	50:16:0502069:114	Богородский г.о.
97	50:16:0502069:111	Богородский г.о.
98	50:16:0502069:110	Богородский г.о.
99	50:16:0502069:109	Богородский г.о.
100	50:16:0502069:107	Богородский г.о.
101	50:16:0502069:102	Богородский г.о.
102	50:46:0060605	г.о. Электросталь
103	50:46:0060610	г.о. Электросталь
104	50:46:0060603	г.о. Электросталь
105	50:46:0060504	г.о. Электросталь
106	50:16:0402026	Богородский г.о.
107	50:17:0021105	г.о. Павловский Посад
108	50:46:0030301	г.о. Электросталь
109	50:46:0000000	г.о. Электросталь
110	50:17:0021101	г.о. Павловский Посад
111	50:17:0021106	г.о. Павловский Посад
112	50:17:0021104	г.о. Павловский Посад
113	50:17:0021120	г.о. Павловский Посад
114	50:17:0021103	г.о. Павловский Посад
115	50:17:0000000	г.о. Павловский Посад
116	50:16:0502069	Богородский г.о.
117	50:16:0000000	Богородский г.о.

ОПИСАНИЕ МЕСТОПОЛОЖЕНИЯ ГРАНИЦ
Публичный сервитут в целях размещения существующего объекта
электросетевого хозяйства Воздушная линия электропередачи 110
кВ "Шибаново-Дуговая 2"

(наименование объекта, местоположение границ которого описано
(далее - объект))

Раздел 1

Сведения об объекте		
№ п/п	Характеристика объекта	Описание характеристики
1	2	3
1	Местоположение объекта	Московская область, Богородский городской округ, городской округ Электросталь, городской округ Павловский Посад
2	Площадь объекта ± величина погрешности определения площади (P ± Дельта P)	500584 кв.м. ±248 кв.
3	Иные характеристики объекта	Публичный сервитут в целях размещения существующего объекта электросетевого хозяйства Воздушная линия электропередачи 110 кВ "Шибаново-Дуговая 2" сроком действия 49 лет в интересах Публичного акционерного общества «Россети Московский регион»

Раздел 2			
Местоположение публичного сервитута: Московская область, Богородский городской округ, городской округ Электросталь, городской округ Павловский Посад			
Система координат		МСК-50, зона 1	
Метод определения координат		Аналитический	
Обозначение характерных точек границ	Координаты, м		Средняя квадратическая погрешность положения характерной точки (M _t), м
	X	Y	
1	2	3	4
(1)			
1	474905.48	1437070.80	0.10
2	474935.73	1437061.79	0.10
3	474943.24	1437059.86	0.10
4	474942.46	1437056.16	0.10
5	474943.01	1437056.01	0.10
6	474948.82	1437064.91	0.10
7	474953.04	1437073.98	0.10
8	474976.81	1437125.11	0.10
9	474982.35	1437137.02	0.10
10	474985.67	1437151.75	0.10
11	474986.52	1437155.57	0.10
12	474987.46	1437159.74	0.10
13	474949.03	1437171.21	0.10
14	474948.17	1437167.41	0.10
15	474944.26	1437150.00	0.10
16	474918.52	1437094.65	0.10
17	474914.76	1437086.53	0.10
18	474913.76	1437084.39	0.10
1	474905.48	1437070.80	0.10
(2)			
19	474962.52	1437231.11	0.10
20	474990.98	1437222.87	0.10
21	475000.94	1437219.63	0.10
22	475002.82	1437227.96	0.10
23	475027.12	1437335.88	0.10
24	475029.40	1437346.03	0.10
25	475033.85	1437363.16	0.10
26	475086.75	1437566.83	0.10
27	475146.24	1437880.21	0.10
28	475149.68	1437898.24	0.10
29	475171.90	1438011.91	0.10
30	475179.39	1438050.22	0.10
31	475207.64	1438194.70	0.10
32	475274.65	1438535.73	0.10
33	475340.31	1438869.48	0.10
34	475406.78	1439208.38	0.10

35	475433.92	1439342.32	0.10
36	475434.90	1439347.23	0.10
37	475453.14	1439437.23	0.10
38	475490.69	1439628.85	0.10
39	475524.42	1439801.00	0.10
40	475592.31	1440144.41	0.10
41	475593.87	1440152.30	0.10
42	475660.75	1440492.00	0.10
43	475698.00	1440683.25	0.10
44	475699.88	1440692.88	0.10
45	475731.72	1440856.24	0.10
46	475790.89	1441150.34	0.10
47	475806.53	1441335.21	0.10
48	475817.52	1441436.88	0.10
49	475827.23	1441526.87	0.10
50	475789.52	1441726.12	0.10
51	475751.99	1441936.42	0.10
52	475721.91	1442114.42	0.10
53	475407.42	1442226.31	0.10
54	475184.28	1442308.19	0.10
55	474978.84	1442381.97	0.10
56	474939.81	1442396.07	0.10
57	474708.67	1442480.54	0.10
58	474486.10	1442560.40	0.10
59	474403.20	1442590.97	0.10
60	474400.63	1442588.98	0.10
61	474366.93	1442561.69	0.10
62	474472.42	1442522.79	0.10
63	474694.96	1442442.95	0.10
64	474914.67	1442362.79	0.10
65	474965.31	1442344.31	0.10
66	475170.51	1442270.63	0.10
67	475393.83	1442188.68	0.10
68	475686.37	1442084.59	0.10
69	475712.57	1441929.57	0.10
70	475750.16	1441718.89	0.10
71	475786.81	1441525.27	0.10
72	475775.68	1441422.24	0.10
73	475766.70	1441339.04	0.10
74	475751.14	1441155.71	0.10
75	475692.43	1440863.90	0.10
76	475621.48	1440499.71	0.10
77	475553.05	1440152.17	0.10
78	475485.15	1439808.69	0.10
79	475426.36	1439508.65	0.10
80	475413.92	1439445.19	0.10
81	475397.69	1439365.07	0.10
82	475395.10	1439352.25	0.10
83	475367.51	1439216.08	0.10

84	475301.05	1438877.21	0.10
85	475235.38	1438543.45	0.10
86	475168.35	1438202.38	0.10
87	475141.80	1438066.53	0.10
88	475133.52	1438024.16	0.10
89	475110.36	1437905.67	0.10
90	475107.86	1437892.50	0.10
91	475062.65	1437654.33	0.10
92	475047.69	1437575.60	0.10
93	475001.40	1437397.39	0.10
94	474998.75	1437387.18	0.10
95	474990.51	1437355.45	0.10
96	474963.82	1437236.89	0.10
19	474962.52	1437231.11	0.10
(3)			
97	472689.08	1440756.56	0.10
98	472766.15	1440968.95	0.10
99	472788.73	1441031.42	0.10
100	472858.61	1441224.69	0.10
101	472943.06	1441458.71	0.10
102	473044.60	1441737.51	0.10
103	473120.41	1441948.40	0.10
104	473205.53	1442183.84	0.10
105	473276.91	1442385.07	0.10
106	473373.02	1442496.49	0.10
107	473537.66	1442685.77	0.10
108	473646.94	1442815.01	0.10
109	473783.22	1442775.92	0.10
110	473986.35	1442699.97	0.10
111	474227.03	1442613.27	0.10
112	474290.49	1442589.87	0.10
113	474317.99	1442612.28	0.10
114	474326.52	1442619.24	0.10
115	474240.86	1442650.82	0.10
116	474000.12	1442737.53	0.10
117	473795.78	1442813.95	0.10
118	473633.10	1442860.60	0.10
119	473507.28	1442711.82	0.10
120	473342.73	1442522.63	0.10
121	473241.71	1442405.54	0.10
122	473167.89	1442197.46	0.10
123	473114.20	1442048.89	0.10
124	473082.76	1441961.93	0.10
125	473007.00	1441751.21	0.10
126	472905.41	1441472.28	0.10
127	472820.97	1441238.30	0.10
128	472749.50	1441040.64	0.10
129	472728.53	1440982.60	0.10
130	472655.61	1440781.61	0.10

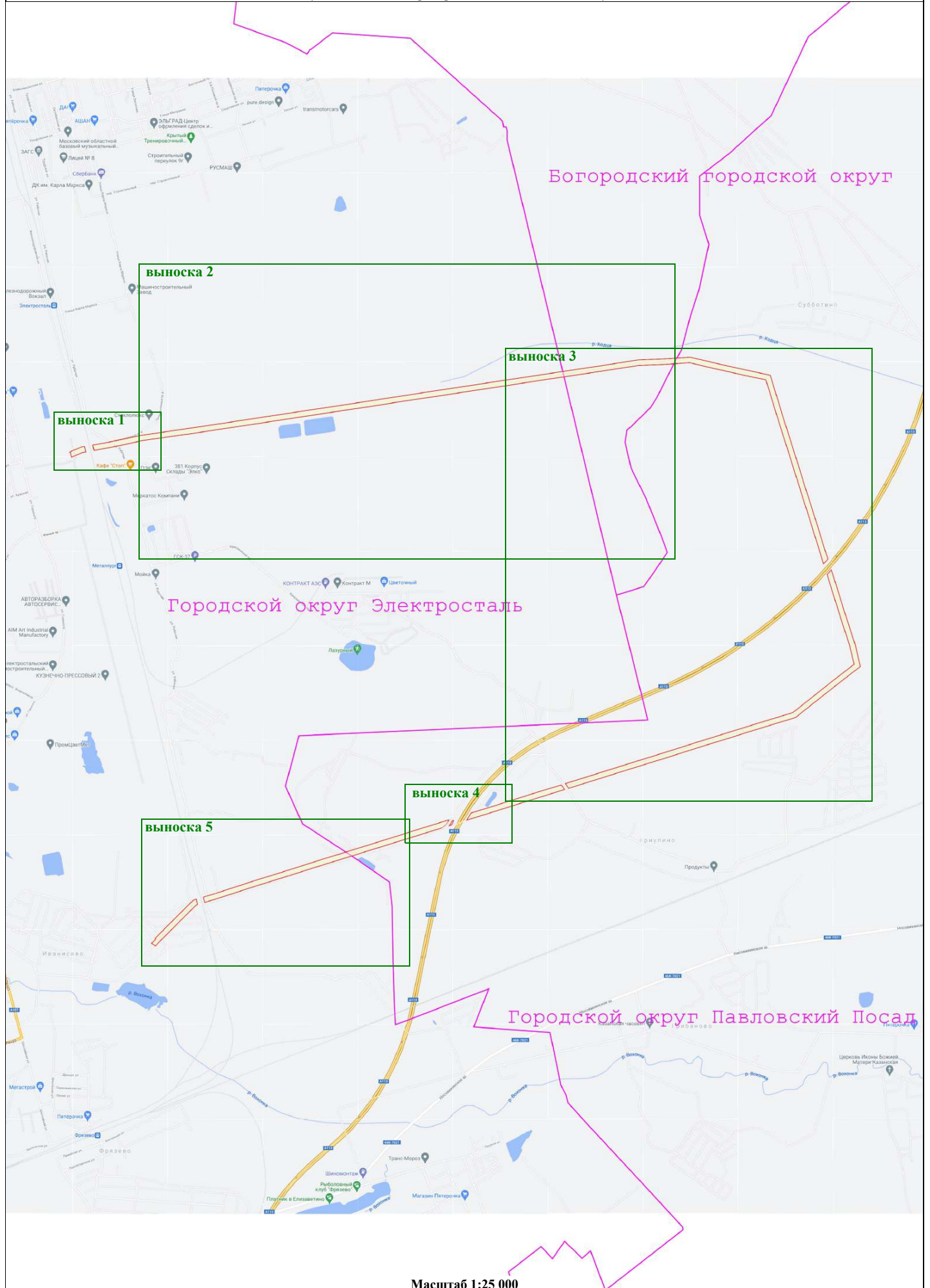
131	472659.50	1440778.94	0.10
132	472660.15	1440778.47	0.10
133	472676.03	1440766.48	0.10
134	472684.01	1440760.84	0.10
135	472685.36	1440759.78	0.10
97	472689.08	1440756.56	0.10
(4)			
136	472392.09	1440051.81	0.10
137	472397.85	1440055.00	0.10
138	472406.59	1440059.68	0.10
139	472415.20	1440064.38	0.10
140	472423.64	1440069.19	0.10
141	472432.03	1440074.34	0.10
142	472440.17	1440079.06	0.10
143	472441.23	1440079.71	0.10
144	472445.47	1440081.92	0.10
145	472495.37	1440220.38	0.10
146	472589.61	1440479.88	0.10
147	472678.18	1440726.44	0.10
148	472646.12	1440753.17	0.10
149	472645.45	1440753.61	0.10
150	472641.41	1440742.48	0.10
151	472551.99	1440493.55	0.10
152	472457.60	1440233.60	0.10
136	472392.09	1440051.81	0.10
(5)			
153	472346.99	1439926.46	0.10
154	472347.64	1439926.95	0.10
155	472350.15	1439928.77	0.10
156	472351.59	1439929.74	0.10
157	472353.00	1439930.69	0.10
158	472354.44	1439931.61	0.10
159	472356.56	1439932.96	0.10
160	472358.69	1439934.29	0.10
161	472360.85	1439935.61	0.10
162	472363.02	1439936.90	0.10
163	472366.49	1439938.91	0.10
164	472370.83	1439941.35	0.10
165	472371.70	1439941.83	0.10
166	472372.56	1439942.31	0.10
167	472375.98	1439944.21	0.10
168	472380.36	1439946.60	0.10
169	472381.14	1439947.23	0.10
170	472382.00	1439948.04	0.10
171	472382.73	1439948.86	0.10
172	472383.55	1439949.96	0.10
173	472383.87	1439950.52	0.10
174	472384.21	1439951.08	0.10
175	472384.84	1439952.44	0.10

176	472385.32	1439953.93	0.10
177	472385.59	1439955.19	0.10
178	472385.73	1439956.32	0.10
179	472384.42	1439958.82	0.10
180	472384.35	1439958.98	0.10
181	472383.57	1439958.57	0.10
182	472377.85	1439955.60	0.10
183	472365.78	1439950.52	0.10
184	472353.65	1439945.03	0.10
153	472346.99	1439926.46	0.10
(6)			
185	468186.35	2251534.28	0.10
185	468186.35	2251534.28	0.10
(7)			
186	471711.44	1438175.33	0.10
187	471749.79	1438163.74	0.10
188	471756.69	1438183.27	0.10
189	471758.27	1438187.73	0.10
190	471780.03	1438249.28	0.10
191	471786.30	1438266.08	0.10
192	471885.26	1438530.80	0.10
193	471970.01	1438766.03	0.10
194	472058.23	1439007.36	0.10
195	472135.93	1439223.21	0.10
196	472155.01	1439276.19	0.10
197	472233.43	1439493.97	0.10
198	472321.89	1439738.05	0.10
199	472388.91	1439924.80	0.10
200	472385.36	1439922.97	0.10
201	472382.92	1439921.68	0.10
202	472382.69	1439921.45	0.10
203	472382.60	1439921.40	0.10
204	472378.89	1439919.33	0.10
206	472372.94	1439915.84	0.10
207	472369.66	1439913.85	0.10
208	472369.08	1439913.48	0.10
209	472367.17	1439912.21	0.10
210	472365.94	1439911.36	0.10
211	472364.70	1439910.50	0.10
212	472363.44	1439909.62	0.10
213	472361.20	1439908.07	0.10
214	472358.78	1439906.33	0.10
215	472357.58	1439905.44	0.10
216	472356.51	1439904.64	0.10
217	472355.45	1439903.82	0.10
218	472354.41	1439903.00	0.10
219	472353.36	1439902.16	0.10
220	472351.53	1439900.66	0.10
221	472350.63	1439899.89	0.10

222	472349.73	1439899.11	0.10
223	472348.84	1439898.33	0.10
224	472347.95	1439897.55	0.10
225	472347.08	1439896.75	0.10
226	472346.20	1439895.95	0.10
227	472345.36	1439895.15	0.10
228	472344.57	1439894.39	0.10
229	472343.00	1439892.82	0.10
230	472342.23	1439892.02	0.10
231	472340.69	1439890.40	0.10
232	472339.94	1439889.59	0.10
233	472339.19	1439888.77	0.10
234	472338.36	1439887.85	0.10
235	472337.54	1439886.91	0.10
236	472335.91	1439885.02	0.10
237	472335.12	1439884.06	0.10
238	472334.39	1439883.18	0.10
239	472333.68	1439882.29	0.10
240	472332.96	1439881.40	0.10
241	472332.26	1439880.50	0.10
242	472330.88	1439878.68	0.10
243	472330.17	1439877.73	0.10
244	472329.44	1439876.78	0.10
245	472328.91	1439876.09	0.10
246	472284.27	1439751.67	0.10
247	472195.79	1439507.53	0.10
248	472117.35	1439289.75	0.10
249	472109.31	1439267.42	0.10
250	472020.64	1439021.10	0.10
251	471932.36	1438779.59	0.10
252	471847.69	1438544.59	0.10
253	471746.42	1438273.66	0.10
254	471742.42	1438262.96	0.10
255	471719.50	1438198.14	0.10
186	471711.44	1438175.33	0.10
(8)			
256	471398.37	1437803.19	0.10
257	471430.24	1437832.07	0.10
258	471434.41	1437827.48	0.10
259	471477.04	1437865.98	0.10
260	471530.67	1437914.43	0.10
261	471535.94	1437919.18	0.10
262	471541.10	1437923.84	0.10
263	471724.93	1438093.41	0.10
264	471732.42	1438114.61	0.10
265	471693.71	1438125.19	0.10
266	471690.51	1438116.10	0.10
267	471544.26	1437981.19	0.10
268	471539.54	1437976.84	0.10

269	471514.13	1437953.39	0.10
270	471428.78	1437876.29	0.10
271	471417.69	1437866.28	0.10
272	471379.67	1437831.94	0.10
256	471398.37	1437803.19	0.10

Схема расположения границ публичного сервитута
"Воздушная линия электропередачи 110 кВ Шибаново-Дуговая 2"



Богородский городской округ

Городской округ Электросталь

Городской округ Павловский Посад

Масштаб 1:25 000

Условные обозначения:


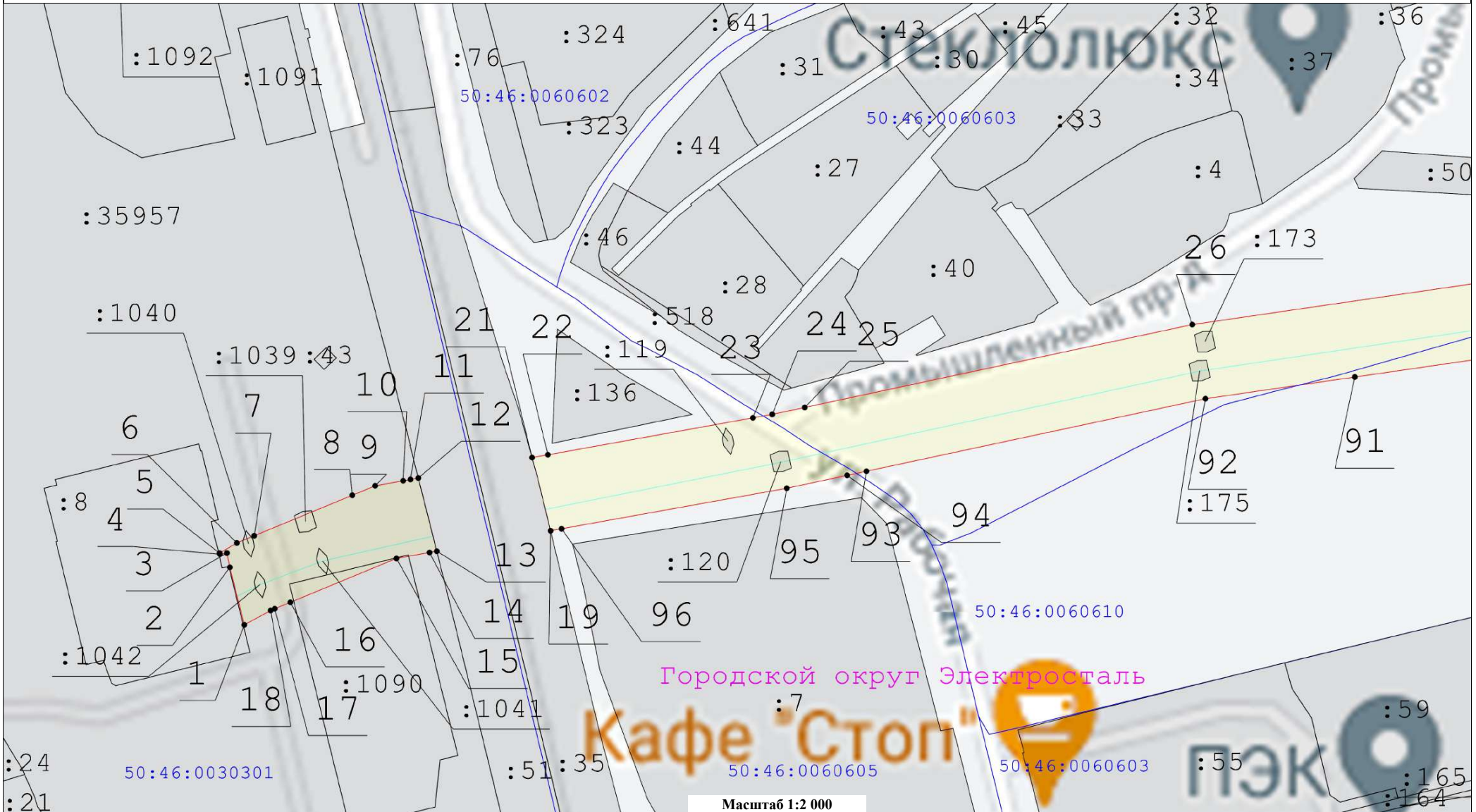
-  - вновь образуемая граница публичного сервитута, сведения о которой достаточны для определения ее местоположения

Схема расположения границ публичного сервитута
"Воздушная линия электропередачи 110 кВ Шибаново-Дуговая 2"

Выноска 1



Условные обозначения:










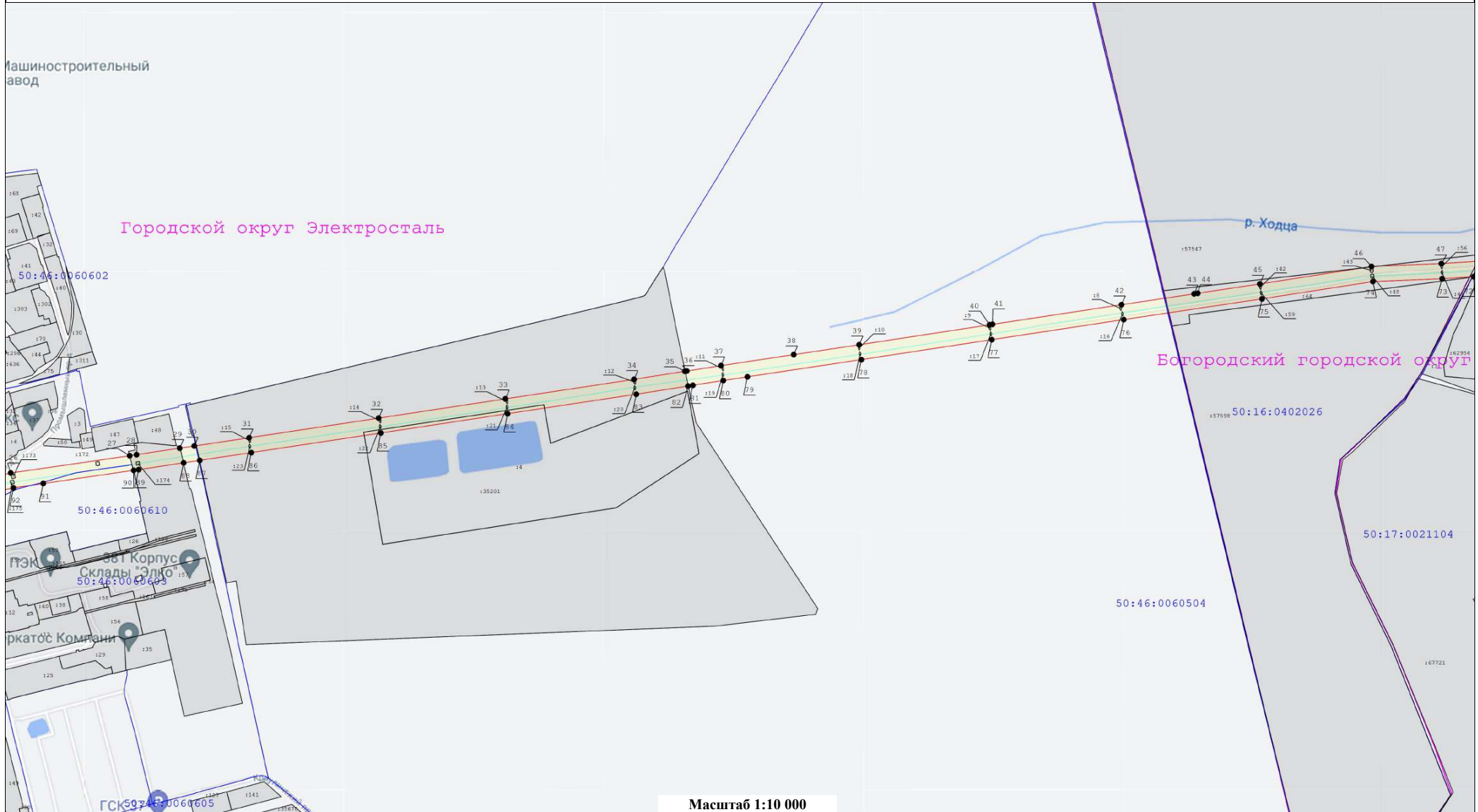
- | | | | | | |
|-------------------------------------------------------------------------------------|------------------------------------------------------------------------------------------------------------------|-------------------------------------------------------------------------------------|----------------------------------------------------------------------------------------------------------------|---------------------------------------------------------------------------------------|-----------------------------------------------|
|  | - Вновь образуемая граница публичного сервитута, сведения о которой достаточны для определения ее местоположения |  | - Номер характерной точки границы публичного сервитута |  | - Кадастровый номер земельного участка |
|  | - Ось линии электропередач |  | - Существующая часть границы, имеющиеся в ЕГРН сведения о которой достаточны для определения ее местоположения |  | - Граница охранной зоны линии электропередачи |
|  | - Граница кадастрового квартала |  | - Номер кадастрового квартала | | |
|  | - Вновь образуемая граница публичного сервитута, сведения о которой достаточны для определения ее местоположения | | | | |

Схема расположения границ публичного сервитута
"Воздушная линия электропередачи 110 кВ Шибаново-Дуговая 2"

выноска 2



Масштаб 1:10 000

Условные обозначения:







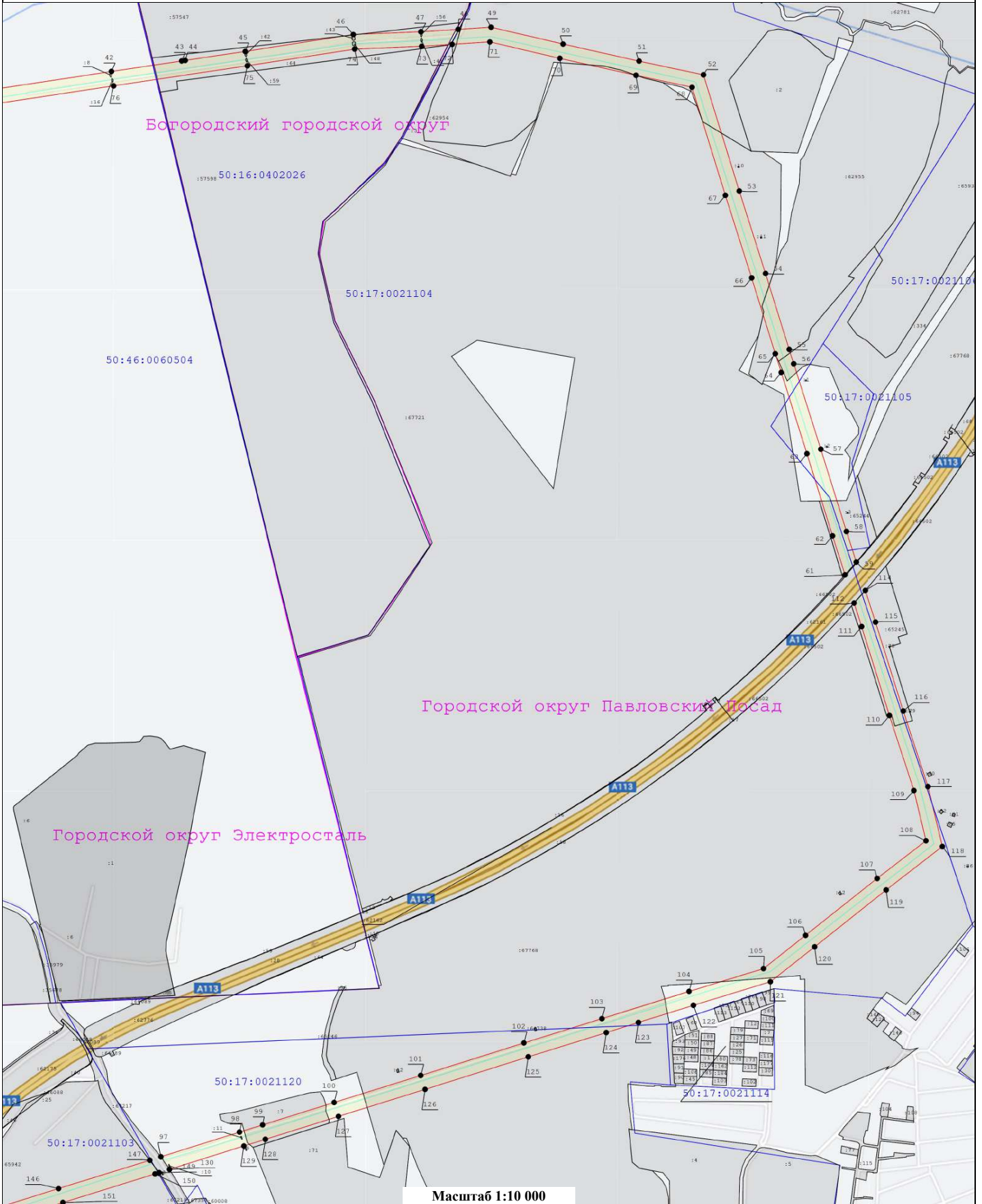
- | | | | | | |
|-------------------------------------------------------------------------------------|------------------------------------------------------------------------------------------------------------------|-------------------------------------------------------------------------------------|----------------------------------------------------------------------------------------------------------------|---------------------------------------------------------------------------------------|-------------------------------------------------------------------------------------------------------------------------------------|
|  | - вновь образуемая граница публичного сервитута, сведения о которой достаточны для определения ее местоположения | 148 | - Номер характерной точки границы публичного сервитута | :136 | - Кадастровый номер земельного участка |
|  | - Ось линии электропередачи |  | - Существующая часть границы, имеющиеся в ЕГРН сведения о которой достаточны для определения ее местоположения | ● | - Характерная точка границы зоны публичного сервитута, сведения о которой позволяют однозначно определить ее положение на местности |
|  | - Граница кадастрового квартала | 50:35:0030306 | - Номер кадастрового квартала |  | - Граница охранной зоны линии электропередачи |
|  | - вновь образуемая граница публичного сервитута, сведения о которой достаточны для определения ее местоположения | | | | |

Схема расположения границ публичного сервитута
"Воздушная линия электропередачи 110 кВ Шибаново-Дуговая 2"

Выноска 3

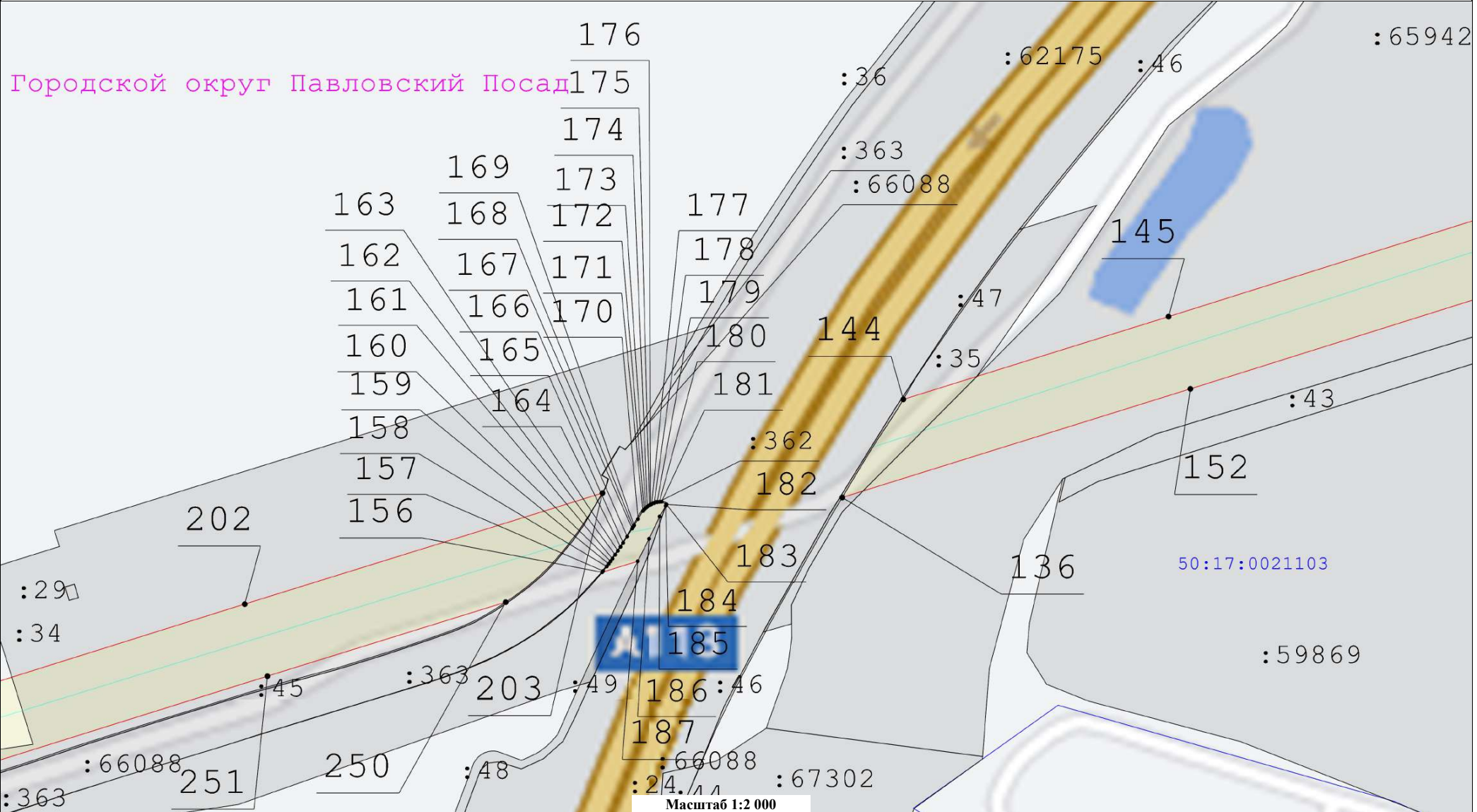


Условные обозначения:

- вновь образуемая граница публичного сервитута, сведения о которой достаточны для определения ее местоположения
- Кадастровый номер земельного участка
- Существующая часть границы, имеющиеся в ЕГРН сведения о которой достаточны для определения ее местоположения
- Граница кадастрового квартала
- Граница охранной зоны линии электропередачи
- вновь образуемая граница публичного сервитута, сведения о которой достаточны для определения ее местоположения
- Номер характерной точки границы публичного сервитута
- Ось линии электропередачи
- Характерная точка границы зоны публичного сервитута, сведения о которой позволяют однозначно определить ее положение на местности
- Номер кадастрового квартала
- вновь образуемая граница публичного сервитута, сведения о которой достаточны для определения ее местоположения

Схема расположения границ публичного сервитута
"Воздушная линия электропередачи 110 кВ Шибаново-Дуговая 2"

выноска 4



Масштаб 1:2 000

Условные обозначения:











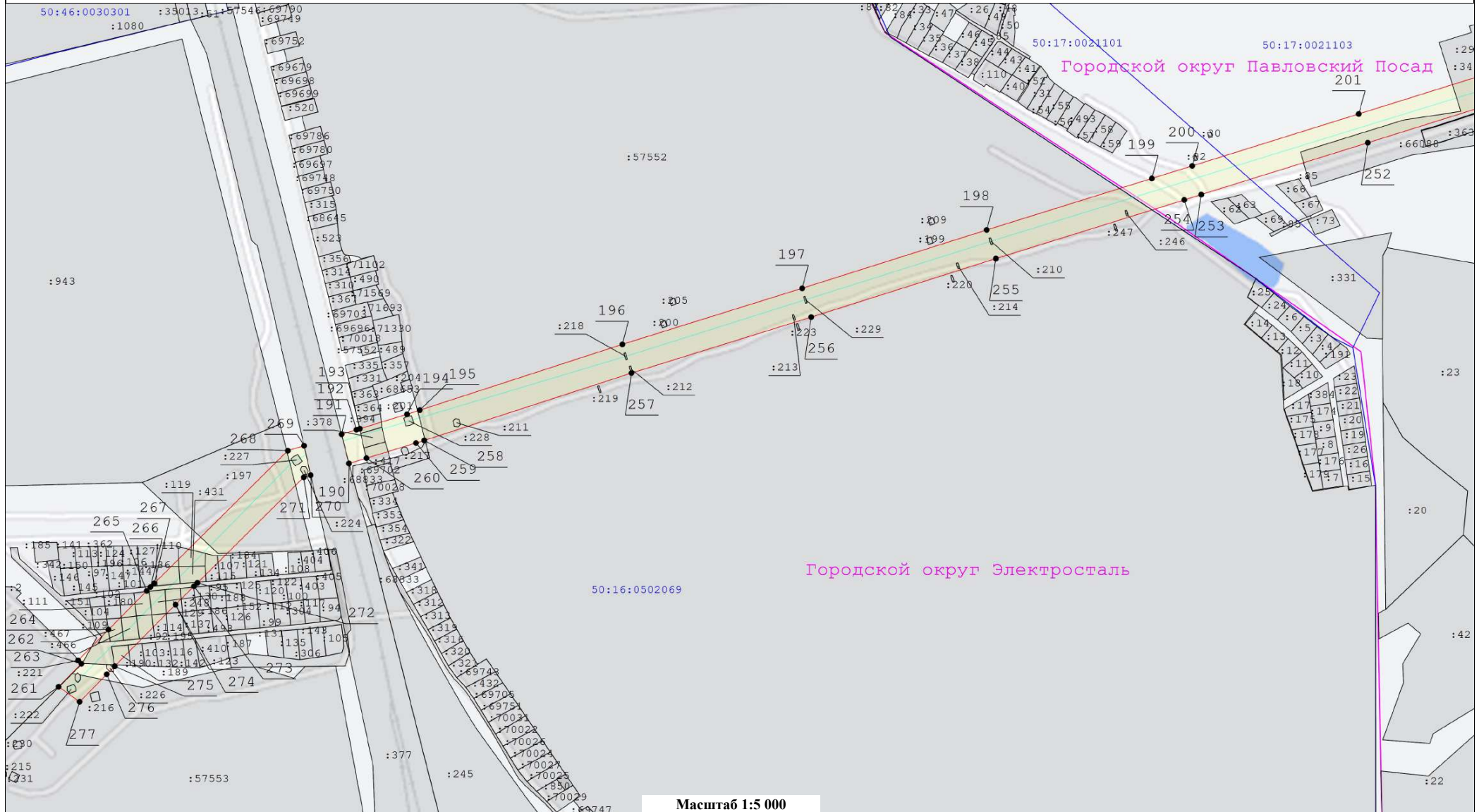
- | | | | | | |
|-------------------------------------------------------------------------------------|------------------------------------------------------------------------------------------------------------------|-------------------------------------------------------------------------------------|----------------------------------------------------------------------------------------------------------------|---------------------------------------------------------------------------------------|-------------------------------------------------------------------------------------------------------------------------------------|
|  | - Вновь образуемая граница публичного сервитута, сведения о которой достаточны для определения ее местоположения |  | - Номер характерной точки границы публичного сервитута |  | - Кадастровый номер земельного участка |
|  | - Ось линии электропередач |  | - Существующая часть границы, имеющиеся в ЕГРН сведения о которой достаточны для определения ее местоположения |  | - Характерная точка границы зоны публичного сервитута, сведения о которой позволяют однозначно определить ее положение на местности |
|  | - Граница кадастрового квартала |  | - Номер кадастрового квартала |  | - Граница охранной зоны линии электропередачи |
|  | - Вновь образуемая граница публичного сервитута, сведения о которой достаточны для определения ее местоположения | | | | |












Схема расположения границ публичного сервитута
"Воздушная линия электропередачи 110 кВ Шибаново-Дуговая 2"

Выноска 5



Масштаб 1:5 000

Условные обозначения:

- | | | | | | | | |
|-------------------------------------------------------------------------------------|------------------------------------------------------------------------------------------------------------------|-------------------------------------------------------------------------------------|-------------------------------------------------------------------------------------|----------------------------------------------------------------------------------------------------------------|---------------------------------------------------------------------------------------|------|-------------------------------------------------------------------------------------------------------------------------------------|
|  | - вновь образуемая граница публичного сервитута, сведения о которой достаточны для определения ее местоположения |  | 148 | - Номер характерной точки границы публичного сервитута |  | :136 | - Кадастровый номер земельного участка |
|  | - Ось линии электропередач |  |  | - Существующая часть границы, имеющиеся в ЕГРН сведения о которой достаточны для определения ее местоположения |  | | - Характерная точка границы зоны публичного сервитута, сведения о которой позволяют однозначно определить ее положение на местности |
|  | - Граница кадастрового квартала |  | 50:35:0030306 | - Номер кадастрового квартала |  | | - Граница охранной зоны линии электропередачи |
|  | - вновь образуемая граница публичного сервитута, сведения о которой достаточны для определения ее местоположения | | | | | | |