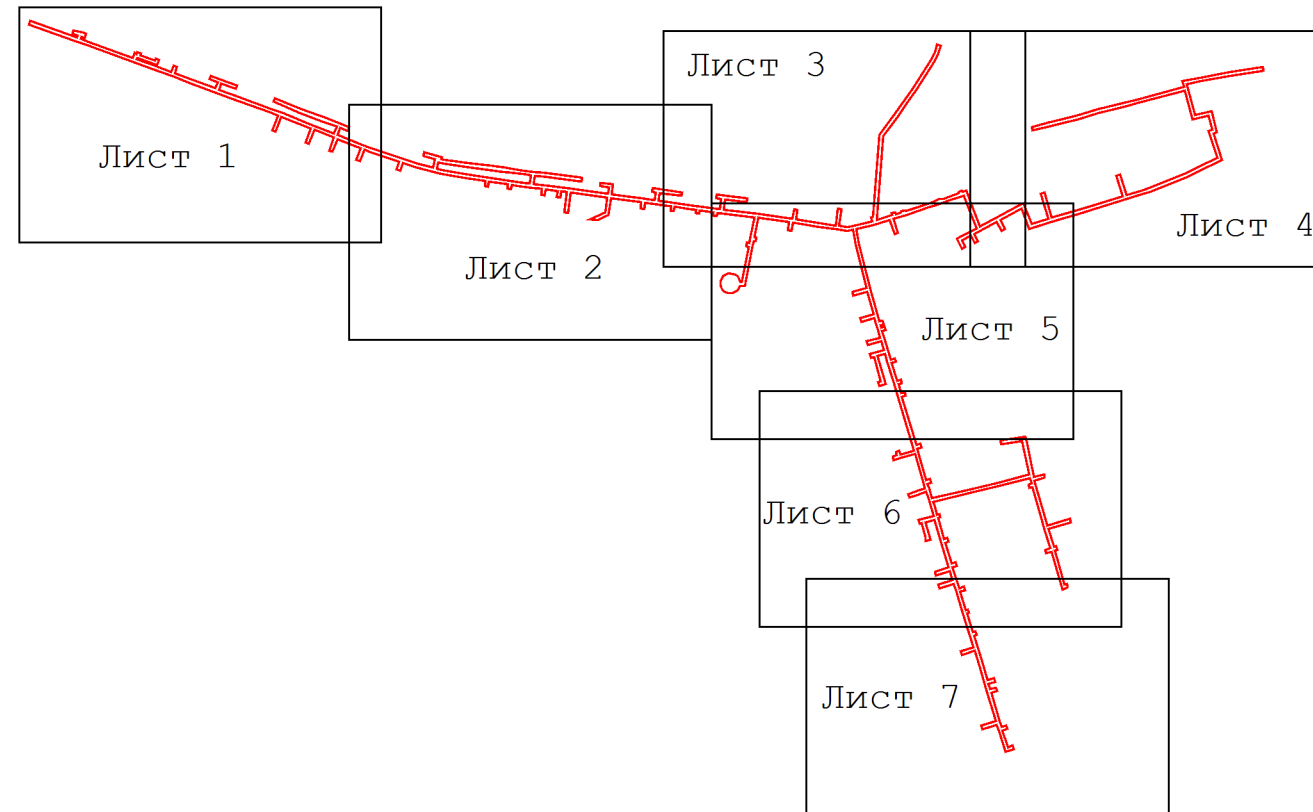


Раздел 4
План границ объекта



Масштаб 1:8 000

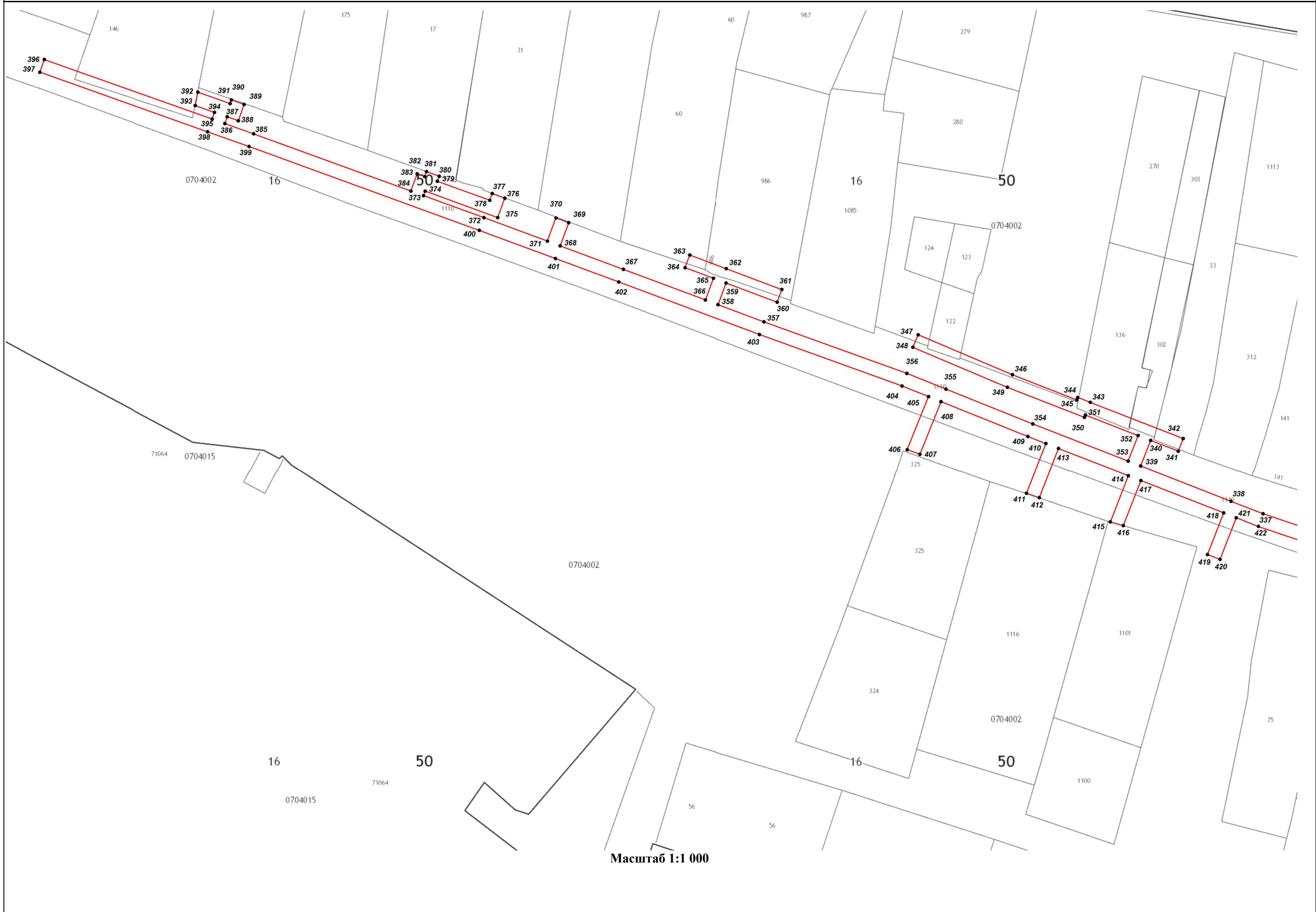
Используемые условные знаки и обозначения:

- 7 - характерная точка границы зоны
- (red line) - граница зоны
- (black line) - граница кадастрового квартала по сведениям ЕГРН
- (grey line) - граница земельного участка по сведениям ЕГРН
- 0601071 - номер кадастрового квартала

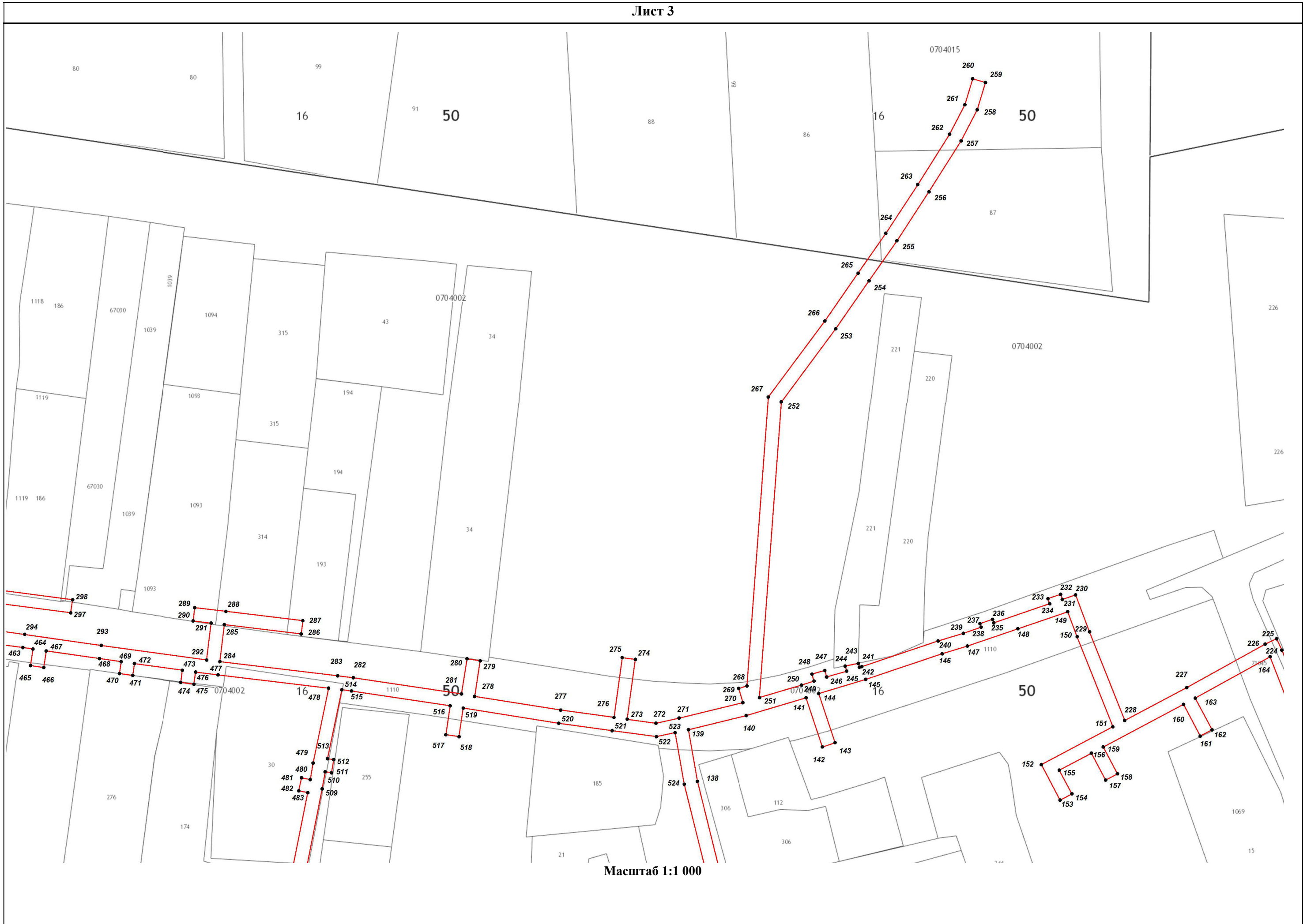
Подпись _____ Дата « 13 » ноября 20 19 г.

Место для оттиска печати (при наличии) лица, составившего описание местоположения границ объекта









Масштаб 1:1 000



Масштаб 1:1 000



Масштаб 1:1 000





Масштаб 1:1 000

