

УТВЕРЖДЕНО постановлением Администрации
городского округа Электросталь
Московской области

от _____ № _____

ОПИСАНИЕ МЕСТОПОЛОЖЕНИЯ ГРАНИЦ

**Зона публичного сервитута объекта "Газораспределительная сеть пос. Новые дома", кадастровый номер
50:16:0704012:86**

(наименование объекта, местоположение границ которого описано (далее - объект))

Раздел 1

Сведения об объекте

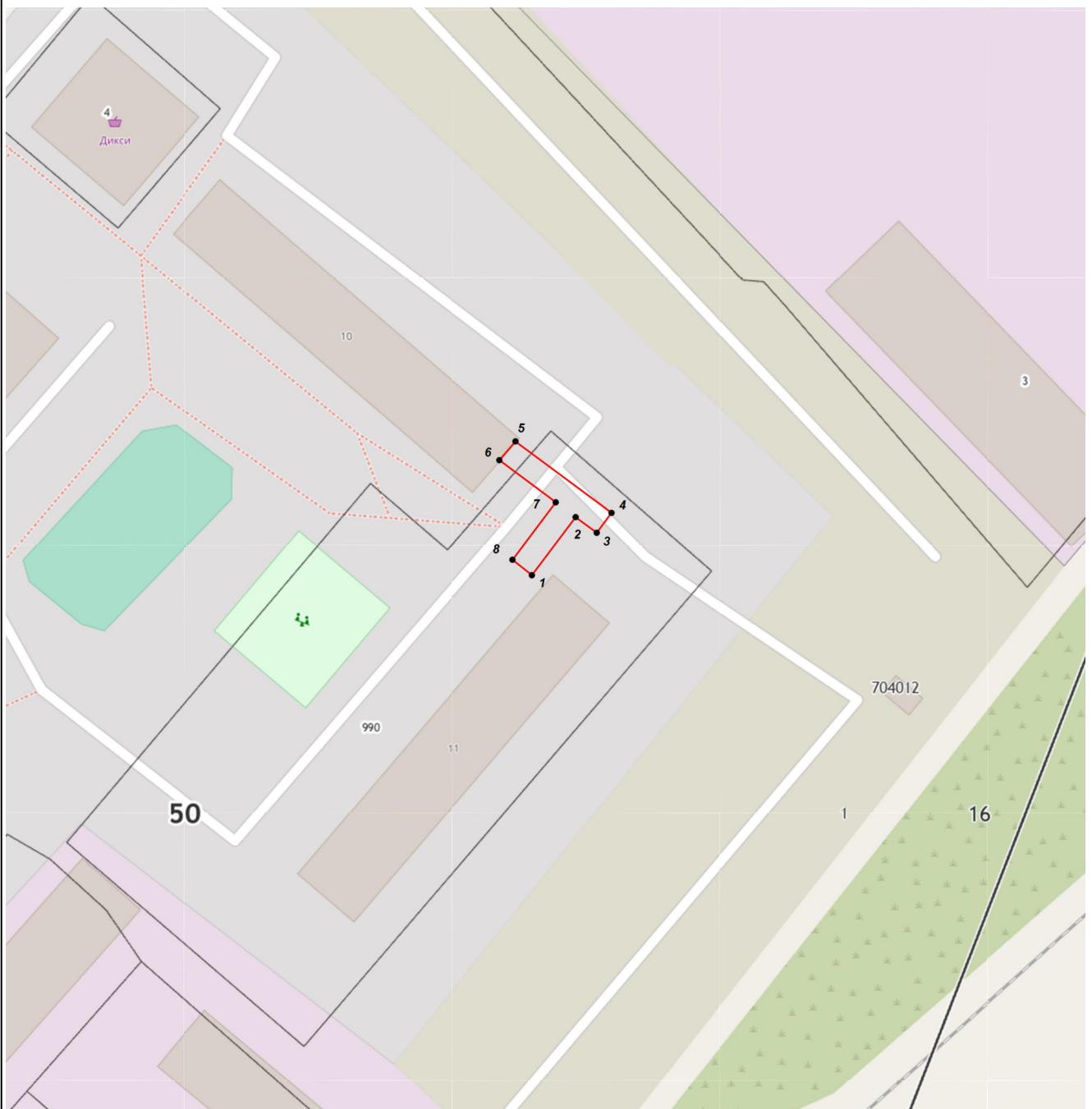
№ п/п	Характеристики объекта	Описание характеристик
1	2	3
1	Местоположение объекта	Московская область, р-н Ногинский, п Новые дома
2	Площадь объекта ± величина погрешности определения площади (P ± ΔP)	124 м ² ± 4 м ²
3	Иные характеристики объекта	Вид объекта реестра границ: Зона с особыми условиями использования территории Содержание ограничений использования объектов недвижимости в пределах зоны или территории: Публичный сервитут, для целей размещения линейных объектов системы газоснабжения, их неотъемлемых технологических частей. Срок установления 49 лет.

Раздел 2

Сведения о местоположении границ объекта





1. Система координат МСК 50, зона 2					
2. Сведения о характерных точках границ объекта					
Обозначение характерных точек границ	Координаты, м		Метод определения координат характерной точки	Средняя квадратическая погрешность положения характерной точки (Mt), м	Описание обозначения точки на местности (при наличии)
	X	Y			
1	2	3	4	5	6
1	463 609,19	2 248 643,60	Аналитический метод	0,10	—
2	463 618,55	2 248 650,65		0,10	
3	463 616,02	2 248 654,05		0,10	
4	463 619,23	2 248 656,44		0,10	
5	463 630,74	2 248 640,95		0,10	
6	463 627,71	2 248 638,35		0,10	
7	463 620,93	2 248 647,44		0,10	
8	463 611,68	2 248 640,46		0,10	
1	463 609,19	2 248 643,60		0,10	
3. Сведения о характерных точках части (частей) границы объекта					
1	2	3	4	5	6
—	—	—	—	—	—

Раздел 4
План границ объекта



Масштаб 1:1 000

Используемые условные знаки и обозначения:

-  7 - характерная точка границы зоны
-  - граница зоны
-  - граница земельного участка по сведениям ЕГРН
-  - граница кадастрового квартала по сведениям ЕГРН

Подпись _____



Дата « 19 » _____ марта 20 20 г.

Место для оттиска печати (при наличии) лица, составившего описание местоположения границ объекта