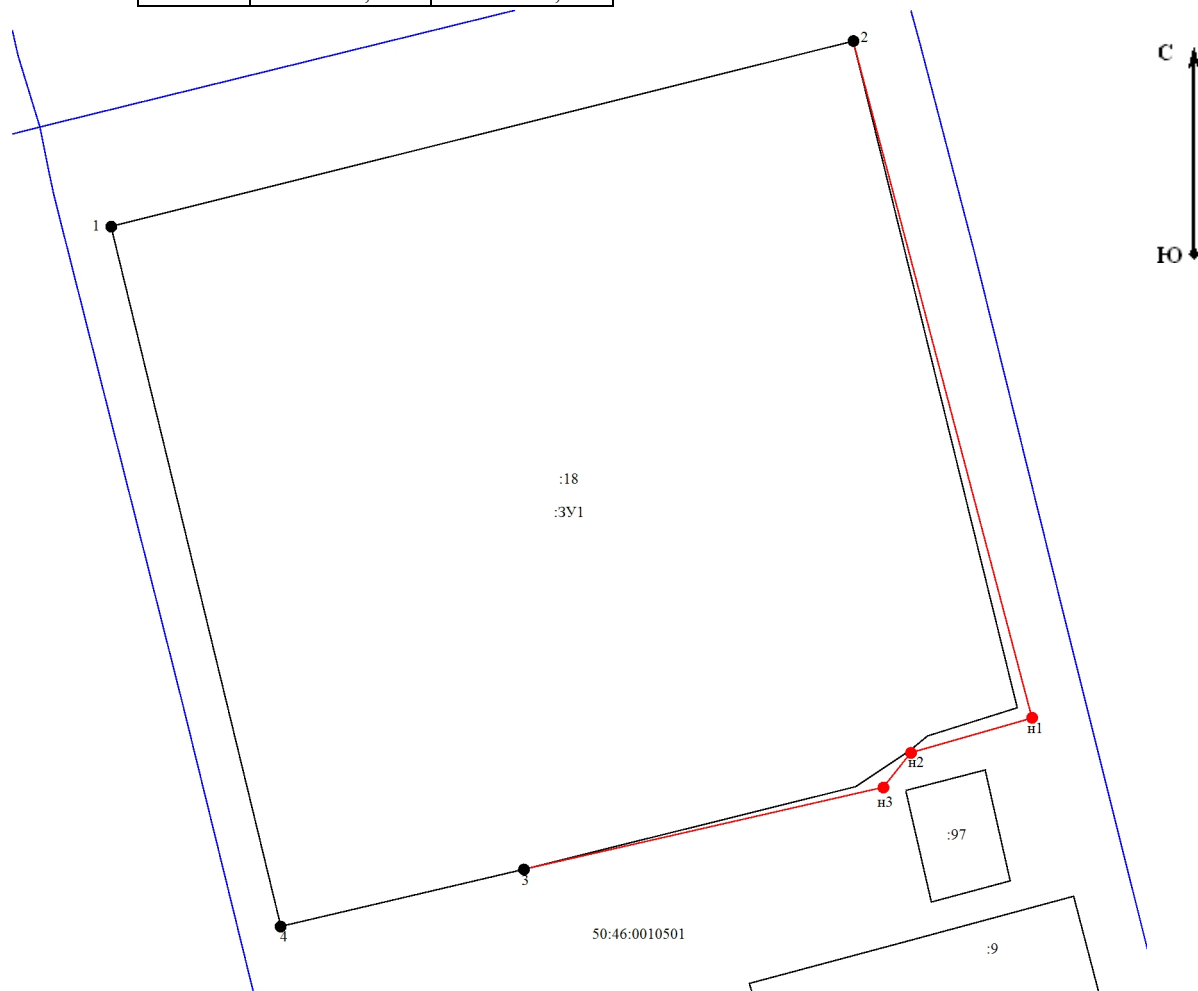







**Схема расположения земельного участка на кадастровом плане территории  
 система координат МСК-50, зона 2**

Имя точки	X, м	Y, м	Имя точки	X, м	Y, м
:ЗУ1 (площадь 21 889 кв.м.)			н3	473 207,33	2 247 770,55
1	473 318,50	2 247 617,48	3	473 191,10	2 247 699,28
2	473 355,28	2 247 764,60	4	473 179,77	2 247 651,05
н1	473 221,14	2 247 800,02	1	473 318,50	2 247 617,48
н2	473 214,21	2 247 776,01			



**Масштаб 1:1 500**

**Условные обозначения:**

-  - Часть границы, сведения ЕГРН о которой позволяют однозначно определить ее положение на местности
-  - Часть границы, местоположение которой определено при выполнении кадастровых работ
- :ЗУ1** - Обозначение образуемого земельного участка
-  - Характерная точка границы земельного участка, сведения ЕГРН о которой соответствуют требованиям, учтанным в соответствии с частью 13 статьи 22 Федерального закона от 13 июля 2015 г. № 218-ФЗ "О государственной регистрации недвижимости"
-  - Характерная точка границы земельного участка, сведения о которой отсутствуют в ЕГРН, местоположение которой определено при кадастровых работах (новая характерная точка)
-  - Граница кадастрового квартала
- 50:46:0010501** - Номер кадастрового квартала