



АДМИНИСТРАЦИЯ ГОРОДСКОГО ОКРУГА ЭЛЕКТРОСТАЛЬ МОСКОВСКОЙ ОБЛАСТИ

ПОСТАНОВЛЕНИЕ от 14.03.2023 № 298/3

об установлении публичного сервитута в порядке главы V.7. Земельного кодекса Российской Федерации по адресу (местоположение): Московская область, г.о. Электросталь, г. Электросталь в пользу АО "Мособлгаз" в целях размещения объекта газового хозяйства – Газопровод низкого давления, кадастровый номер 50:46:0050102:1665, в целях его беспрепятственной эксплуатации, капитального и текущего ремонта, принадлежащего АО «Мособлгаз» на праве собственности

В соответствии с Земельным кодексом Российской Федерации, Федеральным законом от 06.10.2003 № 131-ФЗ «Об общих принципах организации местного самоуправления в Российской Федерации», Законом Московской области № 23/96-ОЗ «О регулировании земельных отношений в Московской области», руководствуясь Уставом городского округа Электросталь, учитывая ходатайство АО "Мособлгаз" от 10.02.2023 № P001-4909656807-68680663,

ПОСТАНОВЛЯЕТ:

1. Установить публичный сервитут на срок 588 месяцев в отношении земельных участков в кадастровом квартале 50:46:0050102, в пользу АО "Мособлгаз", в целях размещения объекта газового хозяйства – Газопровод низкого давления, кадастровый номер 50:46:0050102:1665, в целях его беспрепятственной эксплуатации, капитального и текущего ремонта, принадлежащего АО «Мособлгаз» на праве собственности, в границах в соответствии с приложением к настоящему Постановлению.

Срок, в течение которого использование земельного участка (его части) и (или) расположенного на нем объекта недвижимости в соответствии с их разрешенным использованием будет невозможно или существенно затруднено в связи с осуществлением деятельности, для обеспечения которой устанавливается публичный сервитут (при возникновении таких обстоятельств) определяется планами капитального и (или) текущего ремонта, утверждаемыми АО «Мособлгаз» ежегодно в соответствии со Стандартом организации СТО МОГ 9.4-003-2018 «Сети газораспределения и газопотребления. Общие требования к эксплуатации сетей газораспределения и газопотребления», утвержденным приказом АО «Мособлгаз» от 27.09.2018 № 511, разработанным согласно Федеральному закону от 21.07.1997 № 116-ФЗ «О промышленной безопасности опасных производственных объектов», а также Техническому регламенту «О безопасности сетей газораспределения и газопотребления», утвержденному Постановлением Правительства Российской Федерации от 29.10.2010 № 870, но не более трех месяцев в отношении земельных участков, предназначенных для жилищного строительства (в том числе индивидуального жилищного строительства), ведения личного подсобного хозяйства, садоводства, огородничества, или одного года в отношении иных земельных участков.

Порядок установления зоны с особым режимом использования территории определяется в соответствии с Постановлением Правительства РФ от 20 ноября 2000 г. № 878 «Об утверждении Правил охраны газораспределительных сетей».

Обладатель публичного сервитута обязан привести земельный участок, указанный в пункте 1 настоящего постановления, в состояние, пригодное для его использования в соответствии с разрешенным использованием, в срок не позднее чем три месяца после завершения строительства инженерного сооружения, для размещения которого был установлен публичный сервитут.

2. Администрации в течение 5 рабочих дней направить копию настоящего Постановления в Управление Федеральной службы государственной регистрации, кадастра и картографии по Московской области для внесения сведений об установлении публичного сервитута в отношении земельного участка, указанного в пункте 1 настоящего Постановления, в Единый государственный реестр недвижимости.

3. Администрации в течение 5 рабочих дней разместить настоящее Постановление на официальном информационном сайте администрации - electrostal.ru в информационно-телекоммуникационной сети «Интернет».

4. Комитету имущественных отношений Администрации городского округа Электросталь Московской области в течение 5 рабочих дней направить владельцу публичного сервитута копию настоящего Постановления, сведения о лицах, являющихся правообладателями земельных участков, сведения о лицах, подавших заявления об учете их прав (обременений прав) на земельные участки, способах связи с ними, копии документов, подтверждающих права указанных лиц на земельные участки.

5. Контроль за выполнением настоящего Постановления возложить на заместителя Главы Администрации городского округа Электросталь Московской области Лаврова Р.С.



ДОКУМЕНТ ПОДПИСАН
ЭЛЕКТРОННОЙ
ПОДПИСЬЮ

Сертификат
00A1F2A8551CD9274106ED337CAE594307
Владелец **Волкова Инна Юрьевна**
ФИО владельца **Волкова Инна Юрьевна**
Действителен с **21.11.2022** по
14.02.2024

Глава городского округа

И.Ю. Волкова

ОПИСАНИЕ МЕСТОПОЛОЖЕНИЯ ГРАНИЦ**Публичный сервитут объекта «Газопровод низкого давления», кадастровый номер 50:46:0050102:1665**

(наименование объекта, местоположение границ которого описано (далее - объект))

Раздел 1**Сведения об объекте**

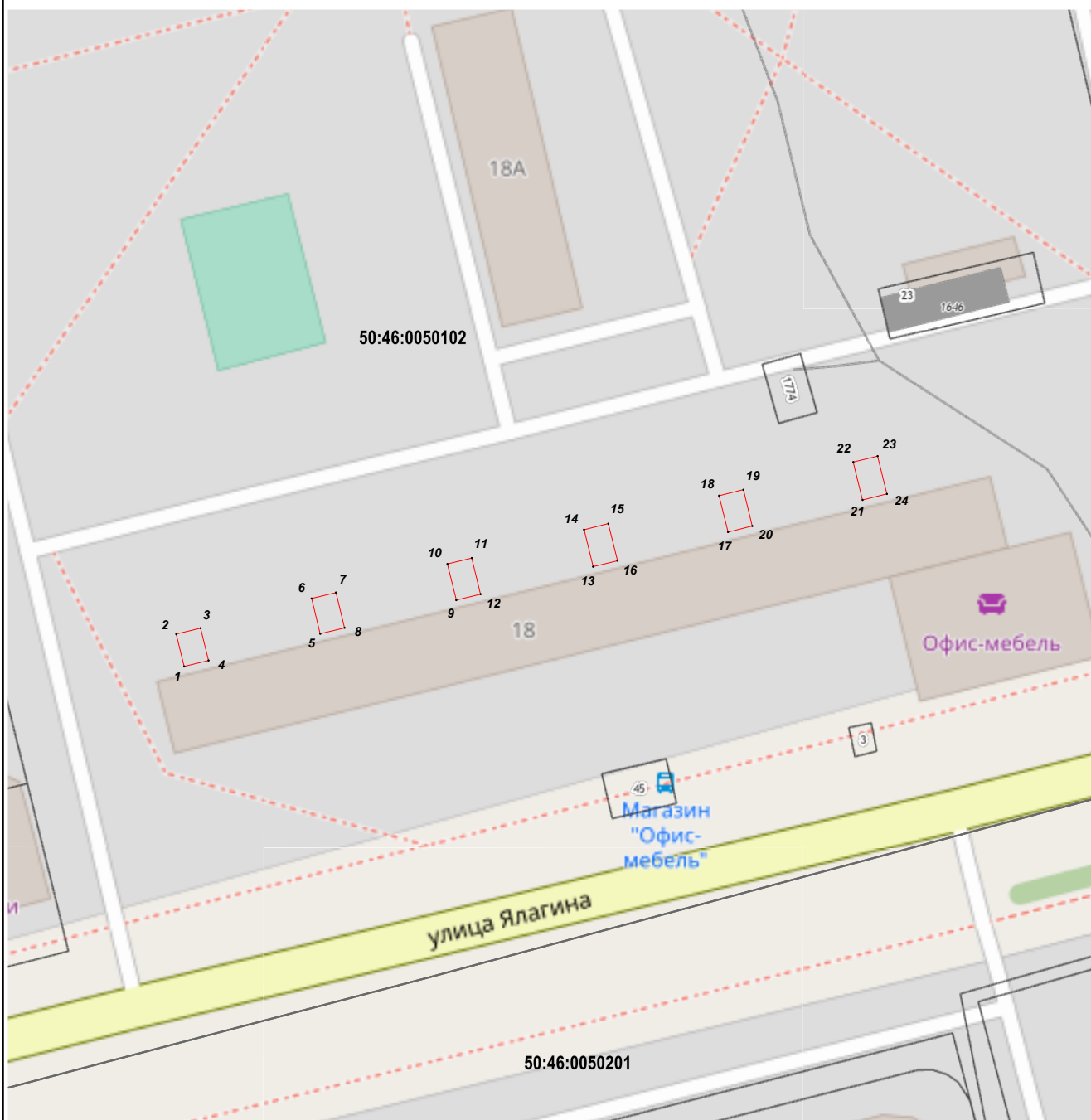
Сведения об объекте		
№ п/п	Характеристики объекта	Описание характеристик
1	2	3
1	Местоположение объекта	Московская область, городской округ Электросталь, Электросталь г
2	Площадь объекта ± величина погрешности определения площади ($P \pm \Delta P$)	141 м ² ± 4 м ²
3	Иные характеристики объекта	Вид объекта реестра границ: Зона с особыми условиями использования территории Содержание ограничений использования объектов недвижимости в пределах зоны или территории: Публичный сервитут, для целей размещения линейных объектов системы газоснабжения, их неотъемлемых технологических частей. Срок установления 49 лет. Обладатель публичного сервитута: Акционерное Общество «Мособлгаз». Адрес: Московская обл, г. Одинцово, д. Раздоры, 1-й км Рублево-Успенского шоссе, д. 1, корп. Б. Электронная почта: info@mosoblgaz.ru

Раздел 2

Сведения о местоположении границ объекта





1. Система координат МСК-50, зона 2					
2. Сведения о характерных точках границ объекта					
Обозначение характерных точек границ	Координаты, м		Метод определения координат характерной точки	Средняя квадратическая погрешность положения характерной точки (Mt), м	Описание обозначения точки на местности (при наличии)
	X	Y			
1	2	3	4	5	6
1	469 974,11	2 246 421,30	Аналитический метод	0,10	—
2	469 979,26	2 246 420,04		0,10	
3	469 980,21	2 246 423,92		0,10	
4	469 975,06	2 246 425,19		0,10	
1	469 974,11	2 246 421,30		0,10	
5	469 979,31	2 246 443,03	Аналитический метод	0,10	—
6	469 984,94	2 246 441,65		0,10	
7	469 985,89	2 246 445,53		0,10	
8	469 980,27	2 246 446,91		0,10	
5	469 979,31	2 246 443,03	Аналитический метод	0,10	—
9	469 984,69	2 246 464,75		0,10	
10	469 990,44	2 246 463,34		0,10	
11	469 991,40	2 246 467,23		0,10	
12	469 985,64	2 246 468,64	Аналитический метод	0,10	—
9	469 984,69	2 246 464,75		0,10	
13	469 990,02	2 246 486,60		0,10	
14	469 995,92	2 246 485,16		0,10	
15	469 996,88	2 246 489,04	Аналитический метод	0,10	—
16	469 990,97	2 246 490,49		0,10	
13	469 990,02	2 246 486,60		0,10	
17	469 995,55	2 246 508,15		0,10	
18	470 001,33	2 246 506,73	Аналитический метод	0,10	—
19	470 002,29	2 246 510,61		0,10	
20	469 996,50	2 246 512,03		0,10	
17	469 995,55	2 246 508,15		0,10	
21	470 000,67	2 246 529,64	Аналитический метод	0,10	—
22	470 006,70	2 246 528,16		0,10	
23	470 007,65	2 246 532,05		0,10	
24	470 001,62	2 246 533,53		0,10	
21	470 000,67	2 246 529,64		0,10	
3. Сведения о характерных точках части (частей) границы объекта					
1	2	3	4	5	6
—	—	—	—	—	—

Раздел 4
План границ объекта



Масштаб 1:1 000

Используемые условные знаки и обозначения:

-  7 - характерная точка границы зоны
-  - граница зоны
-  - граница земельного участка по сведениям ЕГРН
-  - граница кадастрового квартала по сведениям ЕГРН

Подпись _____



Дата « 26 » декабря 20 22 г.

Место для оттиска печати (при наличии) лица, составившего описание местоположения границ объекта