

ОПИСАНИЕ МЕСТОПОЛОЖЕНИЯ ГРАНИЦ

Публичный сервитут объекта «Газопровод среднего и низкого давления», кадастровый номер
50:46:0010312:4537

(наименование объекта, местоположение границ которого описано (далее - объект))

Раздел 1

Сведения об объекте

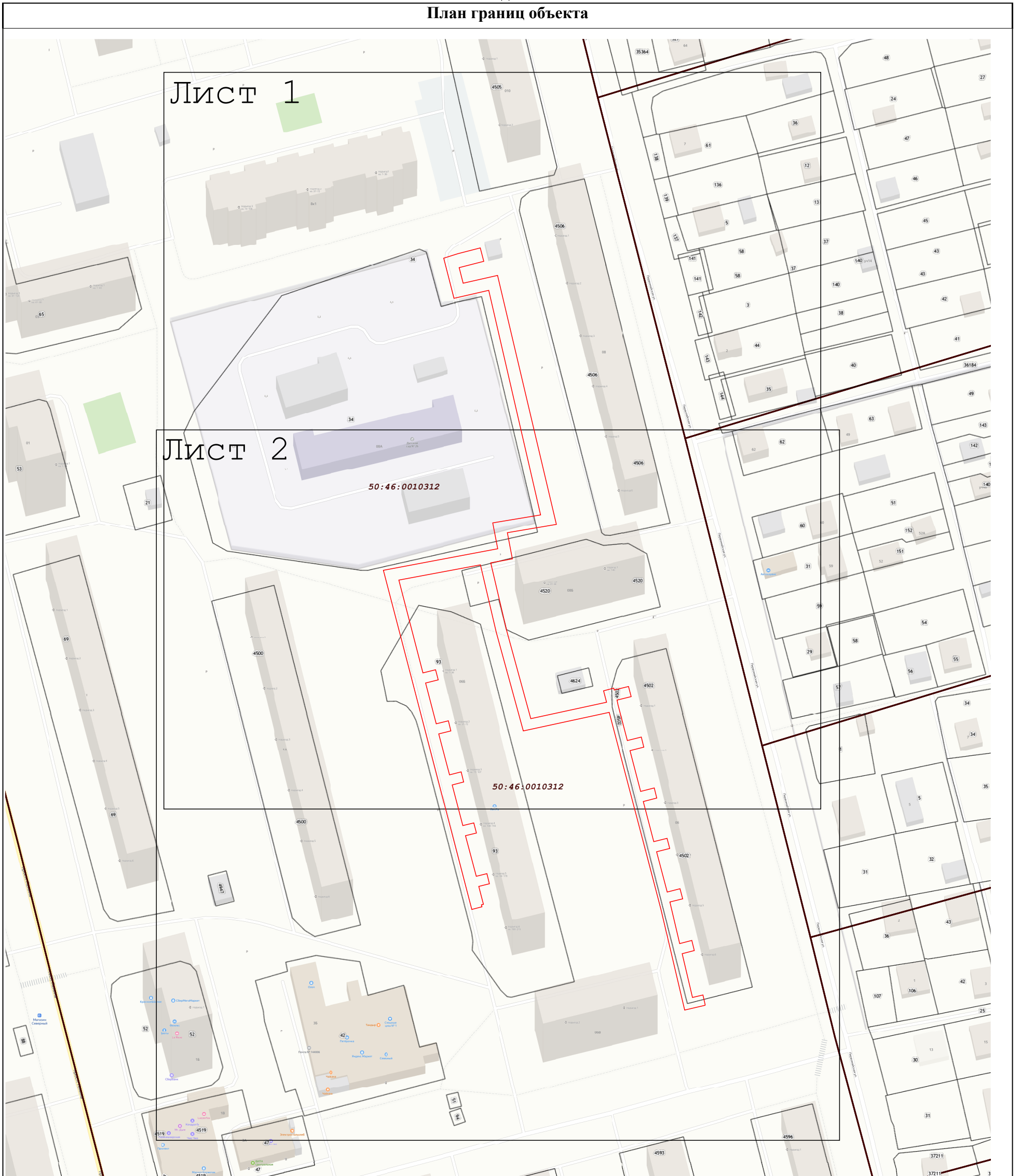
№ п/п	Характеристики объекта	Описание характеристик
1	2	3
1	Местоположение объекта	Московская область, городкой округ Электросталь, г. Электросталь
2	Площадь объекта ± величина погрешности определения площади ($P \pm \Delta P$)	2 727 м ² ± 18 м ²
3	Иные характеристики объекта	Вид объекта реестра границ: Зона с особыми условиями использования территории Содержание ограничений использования объектов недвижимости в пределах зоны или территории: Публичный сервитут, для целей размещения линейных объектов системы газоснабжения, их неотъемлемых технологических частей. Срок установления 49 лет. Владелец публичного сервитута: Акционерное Общество «Мособлгаз». Адрес: Московская обл, г. Одинцово, д. Раздоры, 1-й км Рублево-Успенского шоссе, д. 1, корп. Б. Электронная почта: info@mosoblغاز.ru

Раздел 2





Сведения о местоположении границ объекта

1. Система координат МСК-50, зона 2					
2. Сведения о характерных точках границ объекта					
Обозначение характерных точек границ	Координаты, м		Метод определения координат характерной точки	Средняя квадратическая погрешность положения характерной точки (Mt), м	Описание обозначения точки на местности (при наличии)
	X	Y			
1	2	3	4	5	6
1	474 215,79	2 247 332,92	Аналитический метод	0,10	—
2	474 219,68	2 247 332,01		0,10	
3	474 218,74	2 247 327,98		0,10	
4	474 235,53	2 247 324,05		0,10	
5	474 236,71	2 247 328,70		0,10	
6	474 240,59	2 247 327,72		0,10	
7	474 239,43	2 247 323,13		0,10	
8	474 255,31	2 247 319,35		0,10	
9	474 256,54	2 247 324,24		0,10	
10	474 260,42	2 247 323,25		0,10	
11	474 259,17	2 247 318,33		0,10	
12	474 274,56	2 247 314,26		0,10	
13	474 275,83	2 247 319,29		0,10	
14	474 279,71	2 247 318,30		0,10	
15	474 278,43	2 247 313,24		0,10	
16	474 293,82	2 247 309,20		0,10	
17	474 295,13	2 247 314,38		0,10	
18	474 299,01	2 247 313,40		0,10	
19	474 297,69	2 247 308,19		0,10	
20	474 313,30	2 247 304,13		0,10	
21	474 314,64	2 247 309,41		0,10	
22	474 318,51	2 247 308,43		0,10	
23	474 317,17	2 247 303,12		0,10	
24	474 330,83	2 247 299,57		0,10	
25	474 332,67	2 247 299,17		0,10	
26	474 334,04	2 247 304,55		0,10	
27	474 337,91	2 247 303,57		0,10	
28	474 336,53	2 247 298,09		0,10	
29	474 337,25	2 247 297,90		0,10	
30	474 336,25	2 247 294,03		0,10	
31	474 331,87	2 247 295,15		0,10	
32	474 325,59	2 247 266,22		0,10	
33	474 359,73	2 247 256,88		0,10	
34	474 385,25	2 247 250,90		0,10	
35	474 386,81	2 247 259,18		0,10	
36	474 396,84	2 247 257,29		0,10	
37	474 399,98	2 247 276,02		0,10	
38	474 495,40	2 247 253,54		0,10	
39	474 492,36	2 247 240,37		0,10	
40	474 498,37	2 247 238,83		0,10	
41	474 500,80	2 247 248,26		0,10	
42	474 505,92	2 247 246,94		0,10	
43	474 503,69	2 247 238,32		0,10	
44	474 501,96	2 247 232,95		0,10	
45	474 486,63	2 247 236,88		0,10	
46	474 489,69	2 247 250,13		0,10	
47	474 403,62	2 247 269,95		0,10	

Раздел 4
План границ объекта



Используемые условные знаки и обозначения:

-  - Граница зоны
-  - Граница земельного участка по сведениям ЕГРН
-  - Кадастровый номер квартала по сведениям ЕГРН
50:15:0030526
-  - Граница кадастрового квартала

Подпись _____

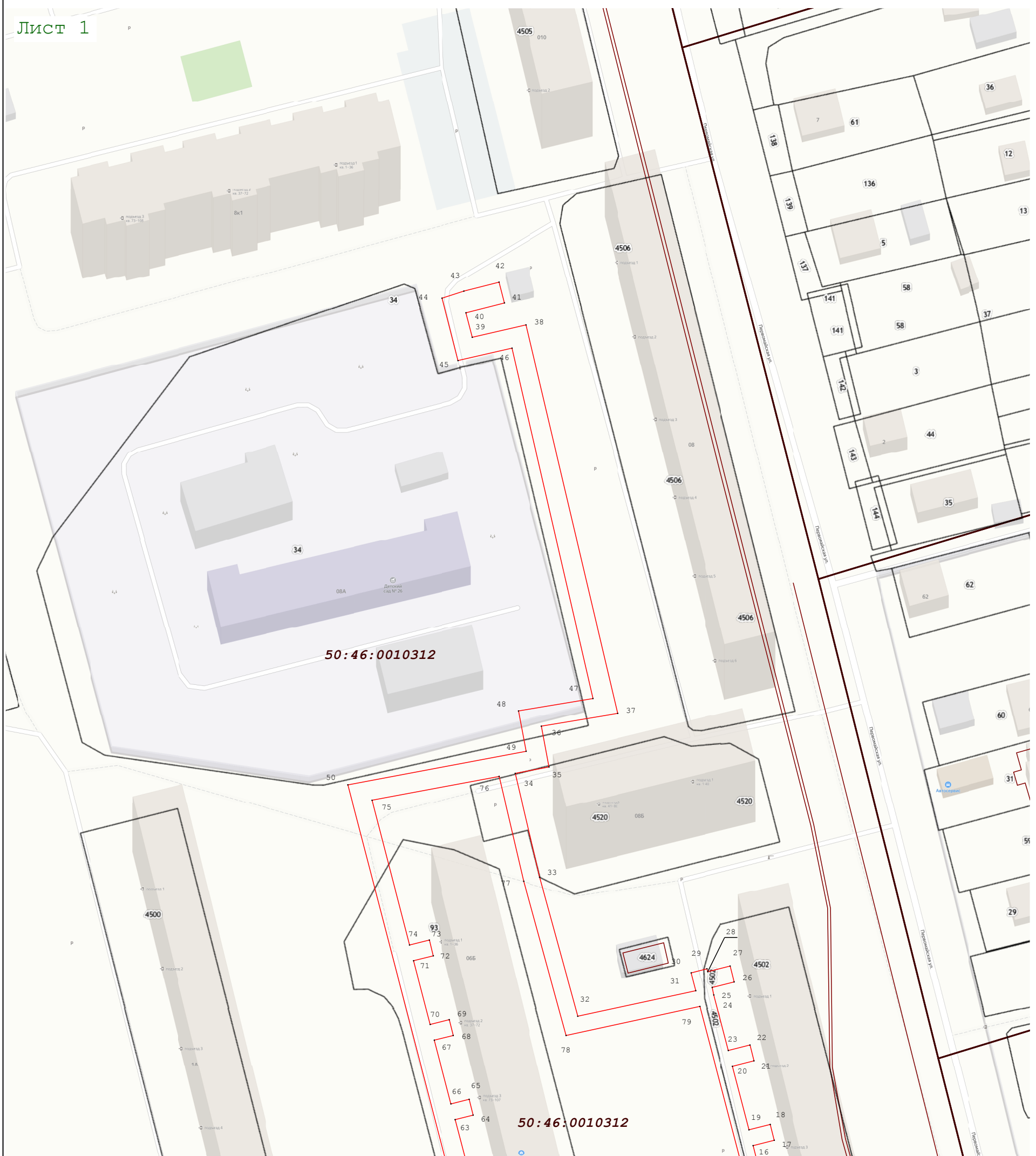


Дата « 6 » июля 20 23 г.

Место для оттиска печати (при наличии) лица, составившего описание местоположения границ объекта

Раздел 4
План границ объекта

Лист 1




Масштаб 1:1 000

Используемые условные знаки и обозначения:

- 7 - Характерная точка границы зоны
- (red) - Граница зоны
- (black) - Граница земельного участка по сведениям ЕГРН
- 50:15:0030526 - Кадастровый номер квартала по сведениям ЕГРН
- (brown) - Граница кадастрового квартала

Подпись _____ Дата « 6 » июля 20 23 г.



Место для оттиска печати (при наличии) лица, составившего описание местоположения границ объекта

