



АДМИНИСТРАЦИЯ ГОРОДСКОГО ОКРУГА ЭЛЕКТРОСТАЛЬ  
МОСКОВСКОЙ ОБЛАСТИ  
ПОСТАНОВЛЕНИЕ

11.03.2024 № 184/3

об установлении публичного сервитута в порядке главы V.7.  
Земельного кодекса Российской Федерации по адресу (местоположение):  
Московская область, г. о. Электросталь в пользу АО "Мособлгаз"  
в целях беспрепятственной эксплуатации, капитального и текущего ремонта газопровода  
низкого давления, с кадастровым номером 50:46:0000000:32066,  
принадлежащего АО "Мособлгаз" на праве собственности

В соответствии с Земельным кодексом Российской Федерации, Федеральным законом от 06.10.2003 № 131-ФЗ «Об общих принципах организации местного самоуправления в Российской Федерации», Законом Московской области № 23/96-ОЗ «О регулировании земельных отношений в Московской области», руководствуясь Уставом городского округа Электросталь, учитывая ходатайство АО "Мособлгаз" от 09.02.2024 № P001-0048198848-81879869, Администрация городского округа Электросталь Московской области ПОСТАНОВЛЯЕТ:

1. Установить публичный сервитут на срок 588 месяцев в отношении земельного участка с кадастровым номером 50:46:0010601:442, в пользу АО "Мособлгаз", в целях размещения существующего объекта системы газоснабжения и его неотъемлемых технологических частей, право собственности на который возникло до 01.09.2018, в рамках реализации права, предусмотренного п. 3 ст. 3.6 Федерального закона от 25.10.2001 № 137-ФЗ «О введении в действие Земельного кодекса Российской Федерации» в границах, в соответствии с приложением к настоящему Постановлению.

1.1. Срок, в течение которого использование земельного участка (его части) и (или) расположенного на нем объекта недвижимости в соответствии с их разрешенным использованием будет в соответствии с подпунктом 4 пункта 1 статьи 39.41 Земельного кодекса Российской Федерации невозможно или существенно затруднено в связи с осуществлением деятельности, для обеспечения которой устанавливается публичный сервитут (при возникновении таких обстоятельств) определяется планами капитального и (или) текущего ремонта, утверждаемыми АО «Мособлгаз» ежегодно в соответствии со Стандартом организации СТО МОГ 9.4-003-2018 «Сети газораспределения и газопотребления. Общие требования к эксплуатации сетей газораспределения и газопотребления», утвержденным приказом АО «Мособлгаз» от 27.09.2018 № 511, разработанным согласно Федеральному закону от 21.07.1997 № 116-ФЗ «О промышленной безопасности опасных производственных объектов», а также Техническому регламенту

«О безопасности сетей газораспределения и газопотребления», утвержденному Постановлением Правительства Российской Федерации от 29.10.2010 № 870, но не более трех месяцев в отношении земельных участков, предназначенных для жилищного строительства (в том числе индивидуального жилищного строительства), ведения личного подсобного хозяйства, садоводства, огородничества, или одного года в отношении иных земельных участков.

1.2. Порядок установления зоны с особым режимом использования территории определяется в соответствии с Постановлением Правительства РФ от 20 ноября 2000 г. № 878 «Об утверждении Правил охраны газораспределительных сетей».

1.3. Владелец публичного сервитута обязан привести земельные участки, указанные в пункте 1 настоящего постановления, в состояние, пригодное для его использования в соответствии с разрешенным использованием, в срок не позднее чем три месяца после завершения строительства инженерного сооружения, для размещения которого был установлен публичный сервитут.

2. Администрации в течение 5 рабочих дней направить копию настоящего Постановления в Управление Федеральной службы государственной регистрации, кадастра и картографии по Московской области для внесения сведений об установлении публичного сервитута в отношении земельных участков, указанных в пункте 1 настоящего Постановления, в Единый государственный реестр недвижимости.

3. Администрации городского округа Электросталь Московской области в течение 5 рабочих дней разместить настоящее Постановление на официальном информационном сайте администрации - <http://electrostal.ru> в информационно-телекоммуникационной сети «Интернет».

4. Комитету имущественных отношений Администрации городского округа Электросталь Московской области в течение 5 рабочих дней направить владельцу публичного сервитута копию настоящего Постановления, сведения о лицах, являющихся правообладателями земельных участков, сведения о лицах, подавших заявления об учете их прав (обременений прав) на земельные участки, способах связи с ними, копии документов, подтверждающих права указанных лиц на земельные участки.

4. Контроль за исполнением настоящего Постановления возложить на заместителя Главы городского округа Электросталь Московской области Лаврова Р.С.



Подписано верно:  
Начальник отдела  
И.А. Ермолаева

Глава городского округа

И.Ю. Волкова

Рассылка: Коммунизму-3, Лаврову Р.С., АО «Мособлгаз» - 1, в дело.

**ОПИСАНИЕ МЕСТОПОЛОЖЕНИЯ ГРАНИЦ**

*Публичный сервитут объекта «Газопровод низкого давления», кадастровый номер 50:46:0000000:32066*

(наименование объекта, местоположение границ которого описано (далее - объект))

**Раздел 1**

**Сведения об объекте**

№ п/п	Характеристики объекта	Описание характеристик
1	2	3
1	Местоположение объекта	Московская область, городской округ Электросталь, Электросталь г
2	Площадь объекта ± величина погрешности определения площади (P ± ΔP)	294 м <sup>2</sup> ± 6 м <sup>2</sup>
3	Иные характеристики объекта	Вид объекта реестра границ: Зона с особыми условиями использования территории Содержание ограничений использования объектов недвижимости в пределах зоны или территории: Публичный сервитут, для целей размещения линейных объектов системы газоснабжения, их неотъемлемых технологических частей. Срок установления 49 лет. Обладатель публичного сервитута: Акционерное Общество «Мособлгаз» (ИНН 5032292612, ОГРН 1175024034734). Адрес: Московская обл. г. Одинцово, д. Раздоры, 1-й км Рублево-Успенского шоссе, д. 1, корп. Б. Электронная почта: info@mosoblغاز.ru

**Раздел 2**

**Сведения о местоположении границ объекта**

1. Система координат МСК-50, зона 2					
2. Сведения о характерных точках границ объекта					
Обозначение характерных точек границ	Координаты, м		Метод определения координат характерной точки	Средняя квадратическая погрешность положения характерной точки (Mт), м	Описание обозначения точки на местности (при наличии)
	X	Y			
1	2	3	4	5	6
1	473 184,31	2 247 105,72	Аналитический метод	0,10	—
2	473 183,32	2 247 101,84		0,10	
3	473 200,90	2 247 097,37		0,10	
4	473 201,88	2 247 101,25		0,10	
1	473 184,31	2 247 105,72	Аналитический метод	0,10	—
5	473 143,89	2 247 115,39		0,10	
6	473 142,95	2 247 111,50		0,10	
7	473 166,69	2 247 105,75		0,10	
8	473 167,64	2 247 109,64	Аналитический метод	0,10	—
5	473 143,89	2 247 115,39		0,10	
9	473 071,88	2 247 133,63		0,10	
10	473 070,89	2 247 129,75		0,10	
11	473 087,30	2 247 125,57	Аналитический метод	0,10	—
12	473 088,29	2 247 129,45		0,10	
9	473 071,88	2 247 133,63		0,10	
13	473 104,96	2 247 125,23		0,10	
14	473 103,83	2 247 121,39	Аналитический метод	0,10	—
15	473 117,22	2 247 117,47		0,10	
16	473 118,35	2 247 121,31		0,10	
13	473 104,96	2 247 125,23		0,10	
3. Сведения о характерных точках части (частей) границы объекта					
1	2	3	4	5	6
—	—	—	—	—	—



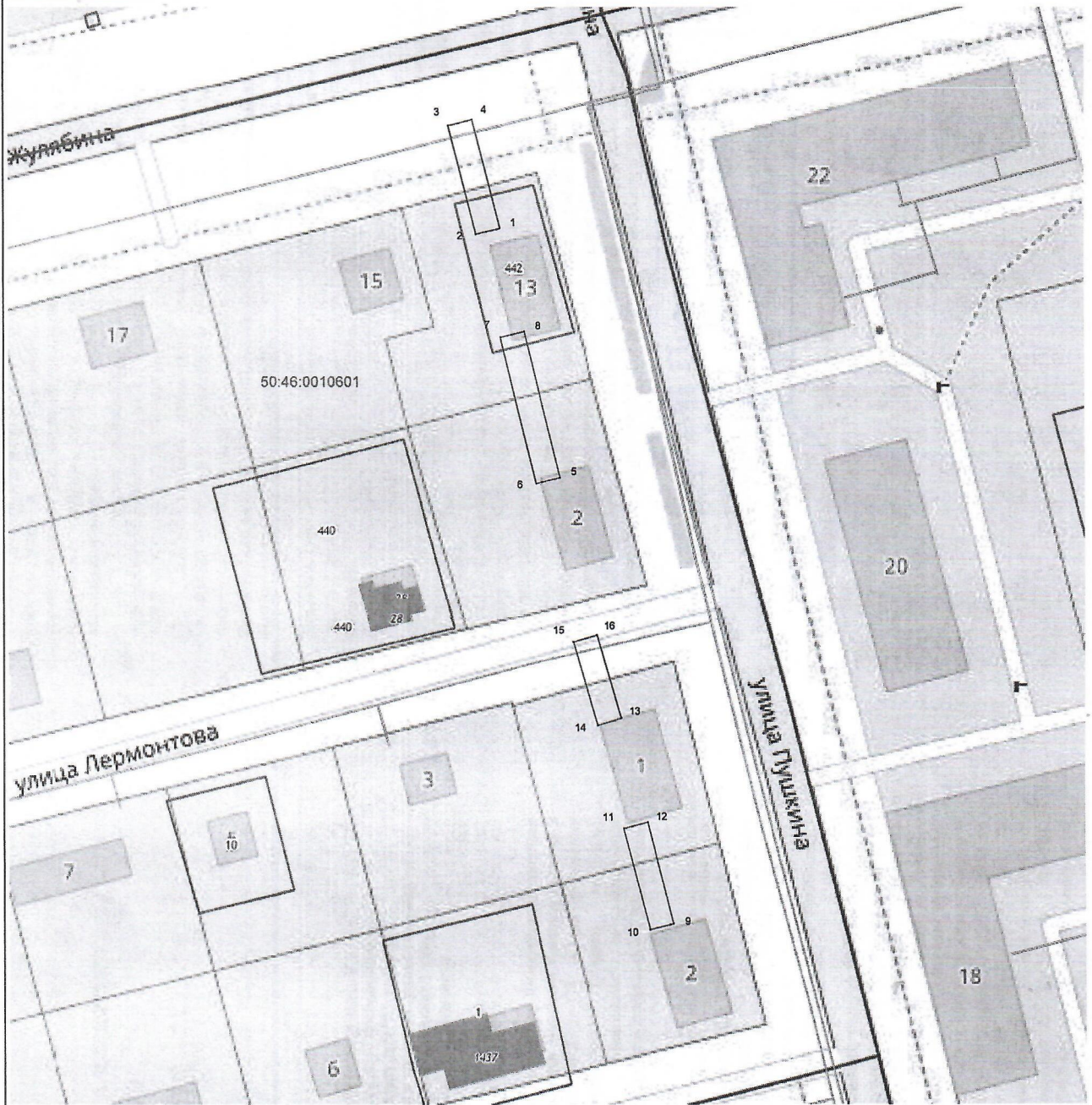
**Раздел 3**

**Сведения о местоположении измененных (уточненных) границ объекта**

1. Система координат МСК-50, зона 2							
2. Сведения о характерных точках границ объекта							
Обозначение характерных точек границы	Существующие координаты, м		Измененные (уточненные) координаты, м		Метод определения координат характерной точки	Средняя квадратическая погрешность положения характерной точки (M <sub>t</sub> ), м	Описание обозначения точки на местности (при наличии)
	X	Y	X	Y			
1	2	3	4	5	6	7	8
—	—	—	—	—	—	—	—
3. Сведения о характерных точках части (частей) границы объекта							
1	2	3	4	5	6	7	8
—	—	—	—	—	—	—	—







Раздел 4  
План границ объекта



Масштаб 1:1 000

Используемые условные знаки и обозначения:

-  - характерная точка границы зоны
-  - граница зоны
-  - граница кадастрового квартала по сведениям ЕГРН
-  - граница земельного участка по сведениям ЕГРН

Подпись \_\_\_\_\_



Дата « 26 » января 20 24 г.



Место для оттиска печати (при наличии) лица, составившего описание местоположения границ объекта