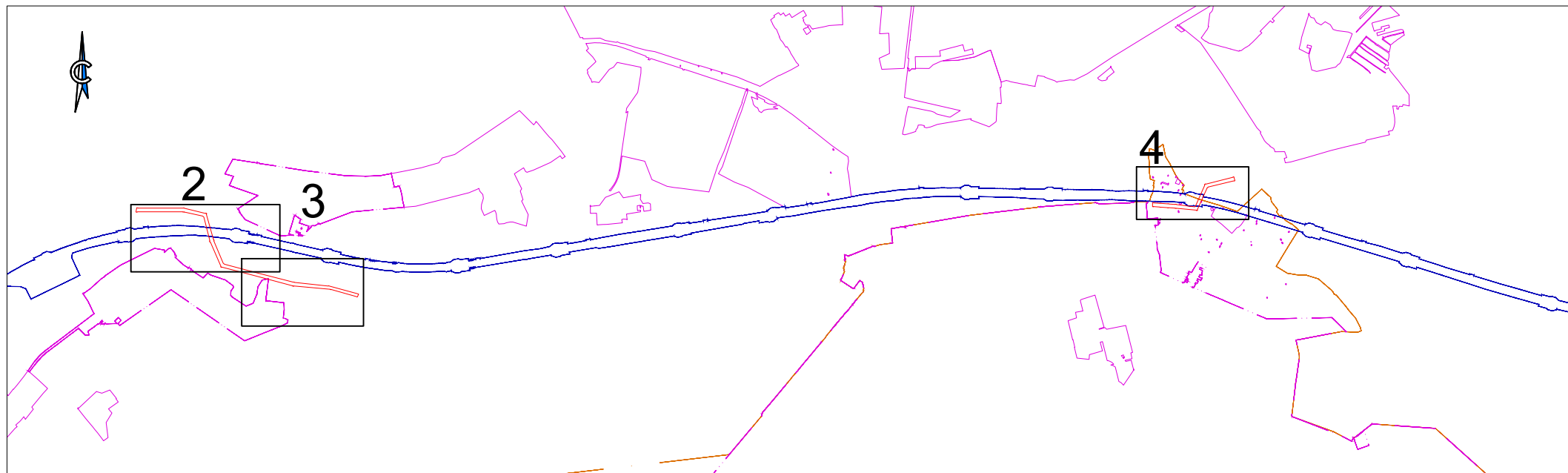


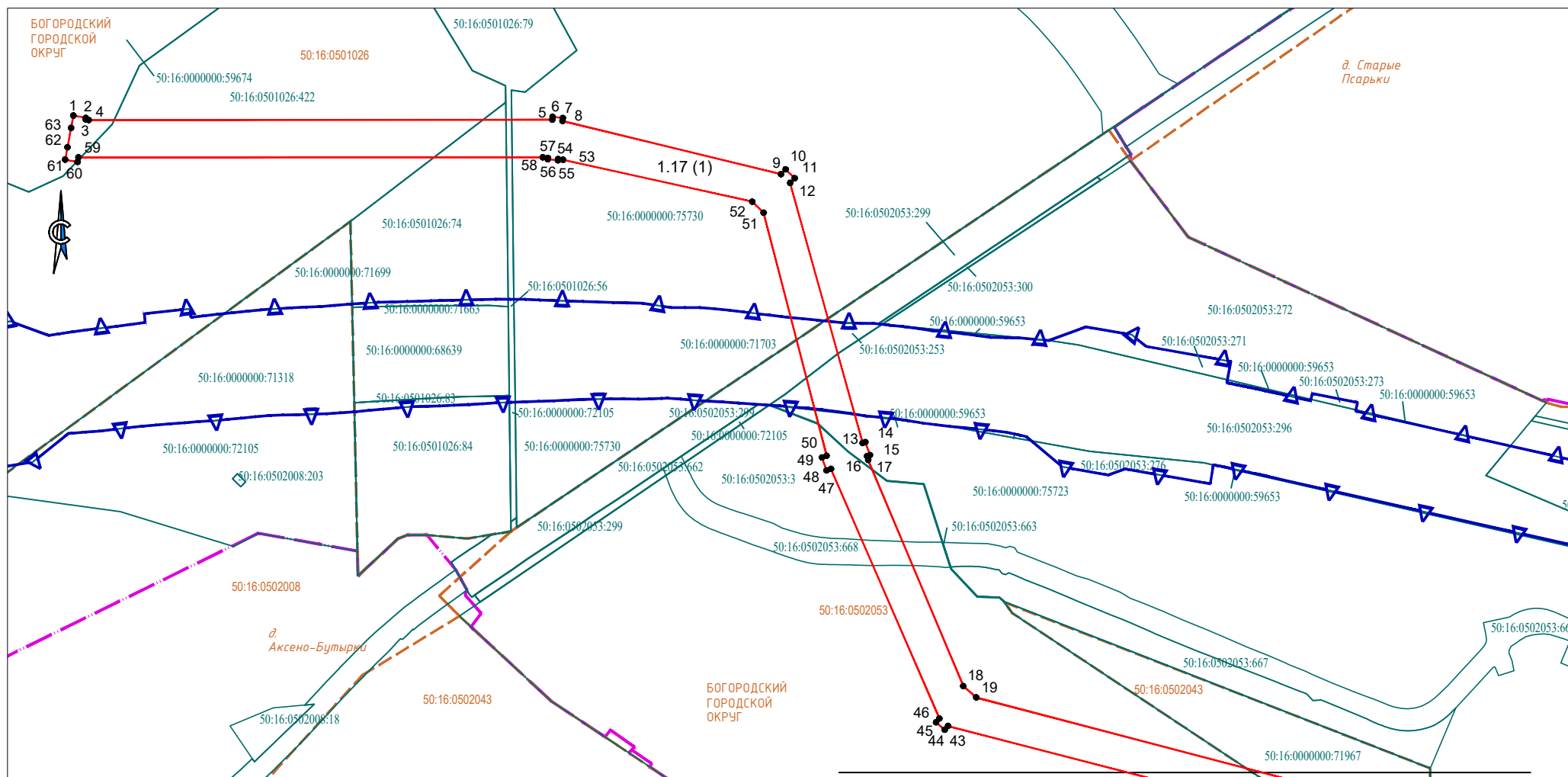
Схема границ публичного сервитута на кадастровом плане территории



Используемые условные знаки и обозначения:

Масштаб 1:50000

- - проектные границы публичного сервитута
- - границы населенных пунктов
- - зоны планируемого размещения линейного объекта - автомобильной дороги федерального значения "Новый выход на Московскую кольцевую автомобильную дорогу с федеральной автомобильной дороги М-7 "Волга" на участке МКАД - км 60 (обходы г. Балашиха, Ногинск)"

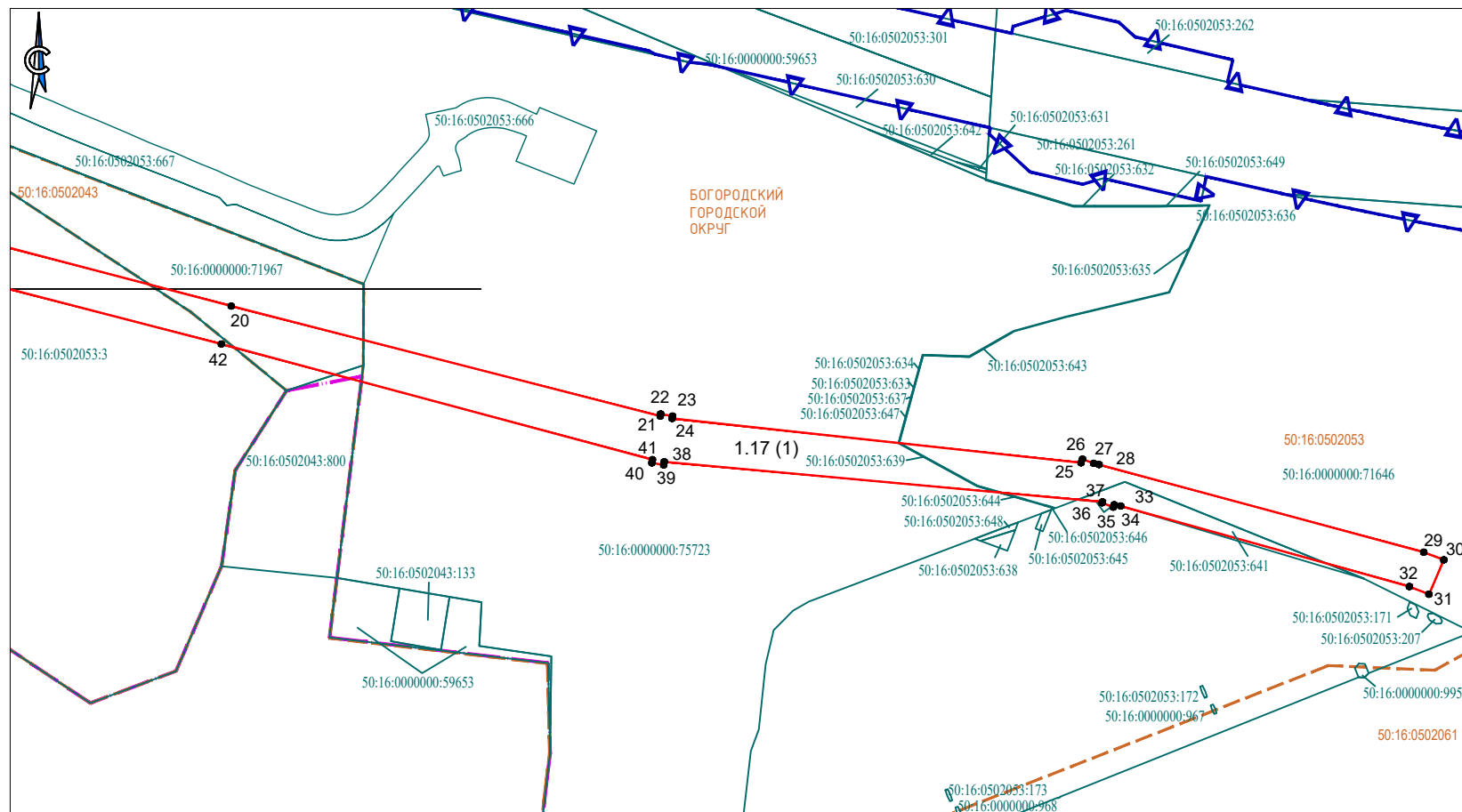


Используемые условные знаки и обозначения:

- 1.17 - условный номер участка под установление публичного сервитута
- - проектные границы публичного сервитута
- 1 - характерная точка проектных границ публичного сервитута
- 50:16:0501026:79 - границы земельных участков по данным ЕГРН, кадастровые номера
- 50:16:0501026 - границы кадастровых кварталов, их номера
- — — - границы населенных пунктов
- ▽ — - зона планируемого размещения линейного объекта - автомобильной дороги федерального значения "Новый выход на Московскую кольцевую автомобильную дорогу с федеральной автомобильной дороги М-7 "Волга" на участке МКАД - км 60 (обходы г. Балашиха, Ногинск)"

Масштаб
1:5000

Имя точки	X, м	Y, м
1.17 (1)		
1	479522,71	1427727,73
2	479521,16	1427738,57
3	479519,74	1427738,56
4	479519,38	1427741,27
5	479537,09	1428143,1
6	479539,57	1428143,28
7	479538,93	1428152,18
8	479536,41	1428152
9	479498,45	1428343,44
10	479502,75	1428347,26
11	479495,5	1428355,43
12	479491,29	1428351,7
13	479268,51	1428424,28
14	479269,46	1428426,64
15	479258,4	1428431,1
16	479257,4	1428428,62
17	479254,09	1428429,77
18	479061,74	1428520,62
19	479052,37	1428532,38
20	478987,51	1428831,02
21	478919,53	1429153,23
22	478921,15	1429153,45
23	478919,96	1429162,31
24	478918,2	1429162,07
25	478898,41	1429467,19
26	478901,23	1429468,14
27	478898,41	1429476,62
28	478897,7	1429480,63
29	478843,03	1429724,64
30	478838	1429739,81
31	478811,97	1429729,78
32	478817,06	1429715,01
33	478867,6	1429498,08
34	478868,34	1429493,19
35	478866,53	1429492,59
36	478869,37	1429484,11
37	478870,08	1429484,35
38	478885,76	1429157,66
39	478883,34	1429157,33
40	478884,55	1429148,48
41	478886,93	1429148,81
42	478958,97	1428824,85
43	479026,58	1428508,96
44	479023,15	1428506,25
45	479029,3	1428498,45
46	479032,75	1428501,17



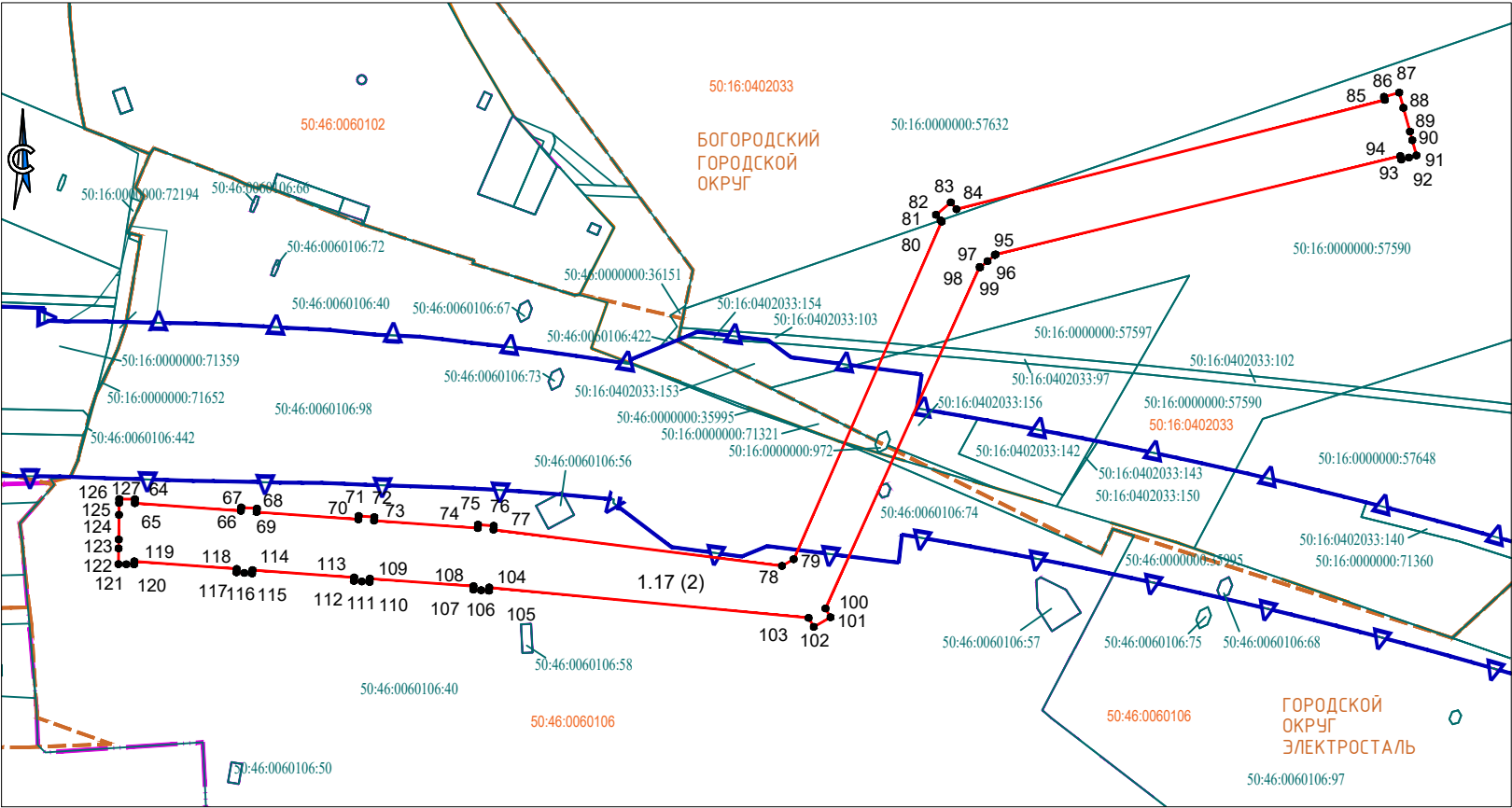
Масштаб
1:5000

47	479244,99	1428397,87
48	479243,45	1428394,05
49	479254,52	1428389,58
50	479256,11	1428393,53
51	479464,39	1428329,8
52	479473,52	1428319,54
53	479502,81	1428153,89
54	479503,22	1428149,63
55	479502,07	1428149,55
56	479502,71	1428140,64
57	479503,76	1428140,71
58	479504,09	1428136,2
59	479486,68	1427733,66
60	479482,6	1427733,08
61	479484,15	1427722,26
62	479494,97	1427723,79
63	479511,88	1427726,2
1	479522,71	1427727,73

условные обозначения см. лист 2

Каталог координат
Система координат: МСК-50

Имя точки	X, м	Y, м
1.17 (2)		
64	479961,51	1436794,63
65	479959,27	1436794,7
66	479957,49	1436854,98
67	479959,48	1436855,03
68	479959,22	1436863,97
69	479957,23	1436863,9
70	479955,52	1436921,72
71	479957,52	1436921,79
72	479957,25	1436930,71
73	479955,25	1436930,65
74	479953,54	1436989,57
75	479955,51	1436989,63
76	479955,25	1436998,56
77	479953,03	1436998,5
78	479939,58	1437162,83
79	479943,68	1437169,29
80	480138,59	1437244,88
81	480139,32	1437244,23
82	480142,34	1437241,46
83	480149,72	1437249,53
84	480146,02	1437252,91
85	480218,43	1437492,95
86	480220,23	1437492,37
87	480222,96	1437500,88
88	480214,46	1437503,62
89	480201,13	1437507,9
90	480196,3	1437509,45
91	480187,79	1437512,18
92	480186,42	1437507,94
93	480185,05	1437503,68
94	480187,05	1437503,04
95	480121,36	1437276,23
96	480120,97	1437275,81
97	480117,31	1437271,76
98	480113,59	1437267,74
99	480113,87	1437267,48
100	479916,56	1437188,48
101	479911,68	1437191,57
102	479905,83	1437182,33
103	479910,82	1437179,17
104	479920,19	1436997,53
105	479918,32	1436997,47
106	479918,45	1436993
107	479918,58	1436988,54
108	479920,57	1436988,6
109	479922,27	1436929,67



110	479920,32	1436929,63
111	479920,45	1436925,16
112	479920,58	1436920,69
113	479922,54	1436920,75
114	479924,25	1436862,93
115	479922,29	1436862,87
116	479922,43	1436858,41
117	479922,55	1436853,94
118	479924,52	1436853,99
119	479926,27	1436795,77
120	479924,58	1436795,82
121	479924,43	1436791,35
122	479924,29	1436786,89
123	479933,22	1436786,6
124	479938,29	1436786,43
125	479952,29	1436785,99
126	479958,98	1436785,76
127	479961,22	1436785,7
64	479961,51	1436794,63

Масштаб
1:4000